

HIŠNI ARHIV IN PODOBA ČETRTINGSKE KMETIJE IZ SPODNJE ŠIŠKE V 19. STOLETJU

Ohranjeni hišni arhiv rodbine Ceglar iz Spodnje Šiške, prikazan v tem sestavku, obsega 31 listin,¹ 4 posestne liste,² 10 fotografij³ in ga moremo dopolniti s podatki iz Arhiva SR Slovenije in Zgodovinskega arhiva Ljubljana. Čeprav je nepopoln, nam kaže z drugimi arhivskimi viri nazoren vzorec premoženjskega stanja četrtingske do polovične kmetije v 19. stoletju.⁴

Oris starega naselbinskega jedra Spodnje Šiške

Dom rodbine Ceglar (priimek so v raznih pisanih dokumentih pisali različno kot: Zeglar,¹ Ziegler,² Zögler³ in Ceglar⁴) je bil v Spodnji Šiški (po letu 1910 Jernejevi ulici, danes ulici Milana Majcna) hišna številka 40,⁵ 45⁶ in 33⁷. Ceglarji so bili podložni Nemškemu viteškemu redu⁸ – Komenda Ljubljana, Urbar pod št. 61.⁹

Vas Spodnja Šiška je bila (od zahodno ležeče Zgornje Šiške prva vas od Ajdovščine ob stari cesti (Celovski cesti), orientirana proti severozahodu.¹⁰ Najstarejša do danes znana omemba Šiške je v listini z dne 30. marca leta 1308.¹¹ V njej beremo „ze Cheis in dem dorfe von der stat ze Laibach“. ¹² Torej je bila vas Spodnja Šiška (danes Krajevna skupnost Milana Majcna) staro kmečko naselje, z najstarejšim jedrom ob današnji Ulici Milana Majcna. To kaže tudi vrisano naselje s hišami v mapi franciscejskega katastra (sl. 5, 6). Iz njega j razvidno, da so skoraj vse hiše gledale s stransko ožjo fasado na pot (danes ulico Milana Majcna), ki je peljala s trase nekdanje rimske ceste (danes Celovške ceste) v polje. Ob stiku vaške ceste (Ulica Milana Majcna) s traso nekdanje rimske ceste je stala ob vznožju Šišenskega hriba kot dominantna stara cerkev sv. Jerneja.¹³ Pri tem naj pripomnimo, da je zemljišče narekovalo lokacijo in širitev vasi v nižini, tam, kjer so imeli vaščani poleg bivališč in gospodarskih poslopij tudi polja. O tem meni Anton Melik takole: „Za pozicijo vasi pa ni osnove v terasi, niti v vznožju hriba, marveč je postavljena na ravnino brez vsakršne zavisnosti od morfološke osnove, kar je v primerjavi z lego vasi na Ljubljanskem polju nekoliko nenavadno. To bi kazalo na kasnejšo kolonijo.“¹⁴

Urbanistično je bilo staro jedro Spodnje Šiške zgled izrazito vrstne vasi. Domačije v ravnini sta omejevali dve poti: glavna pot (ulica Milana Majcna), na katero so v večini gledale stranske fasade hiš z bivalnimi prostori, in stranska poljska pot (Gasilska cesta), ki teče čez poljsko razdelitev na sklenjene proge za stavbami in vrtovi.

Vas Spodnja Šiška ni imela središčne dominante, temveč je bil njen poudarek na začetku vasi s cerkvijo sv. Jerneja. Dohod do nje iz vasi pa je bil prekinjen z glavno cesto (Celovška cesta), ki je tekla proti severozahodu (sl. 5, 6).

Poljska razdelitev je bila na sklenjene proge, in sicer tako, da se je obseg posestva začel s stanovanjsko stavbo, gospodarskimi poslopiji, se nadaljeval prek vrta v travnik in se sklenil z njivami. Enako poljsko razdelitev na sklenjene proge je imela na primer tudi vas Bitnje pri Škofji Loki.¹⁵

Po tej razdelitvi v Spodnji Šiški, pa niso segale (razvidno iz franciscejskega katastra)¹⁶ te sklenjene proge zemljišč, ki so potekale proti severu, do katastrske meje občine. Poljske poti, ki so bile v posesti lastnikov zemljišč, pa so, kot pravi v svoji razpravi Svetozar Ilešič: „.... postale merodajne za današnjo razdelitev ulic severno od Jernejeve ceste (Ulica

Milana Majcna).¹⁷ To trditev potrjuje med drugim tudi današnja Železnikarjeva ulica. Njena trasa leži na nekdanji poljski poti, ki je bila združena z zemljiško obdelovalno posestjo rodbine Ceglar (sl. 3).

Za zgodovinski razvoj poljskih razdelitev kaže zemljiška razdelitev na sklenjene proge posebno močan delež zemljiškega gospoda pri ureditvi vasi s poljem.¹⁸ Obenem pa je razdelitev polja na sklenjene proge kazala na prodiranje v gozdno ali močvirno zemljišče, ki je samo po sebi oteževalo obdelovanje.¹⁹ Tudi v našem primeru zemljiške razdelitve v Spodnji Šiški kaže samo ledinsko ime zemljišča „U Gmainach“²⁰ na to, da so priseljenci sprva ta skupni srenjski svet (ki je bil kasneje razdeljen) širili in kultivirali tako, da so ga očistili grmovja in nizkega drevja.

Razdelitev zemljišč na sklenjene proge izvira iz dobe načrtne kolonizacije,²¹ ki je do 14. stoletja povzročila nastanek najrazličnejših oblik poljske razdelitve.²²

Gozdni deleži posesti kmetov iz starega jedra v Spodnji Šiški so bili v večini na območju Šišenskega hriba, Rožnika in Mosteca.

Rodovnik rodbine Ceglar

Prvi znani gospodar Ceglarjeve domačije je bil Jernej Ceglar. Njegovo ime je bilo navedeno v dveh listinah iz let 1761¹ in 1770.² Kraj in leto njegovega rojstva nista znana.³ V mrliški knjigi je zapis, da je umrl Bartholomeus Zegler iz Spodnje Šiške, hišna št. 40, dne 30. januarja leta 1793.⁴ Jernejeva žena Marija je bila rojena leta 1724.⁵ Po mrliški knjigi je umrla Marija Zigler, stara 65 let, dne 21. januarja leta 1789.⁶ V zakonu sta imela Jernej in Marija Ceglar štiri otroke: sina Jerneja ter hčerke Uršulo, Marijo in Elizabeto. Jernej, kasnejši gospodar, se je rodil leta 1749.⁷ Umrl je v veliki starosti, star 78 let.⁸ Mrliška knjiga navaja, da je umrl 10. maja leta 1827 iz Spodnje Šiške, št. 45, Bartholomeus Ziegler.⁹ Jernejeva sestra Urša — letnici rojstva in smrti niso znani — se omenja samo v listini iz leta 1770.¹⁰ V njej piše, da je bila poročena z Lovrom Japplom iz Glinca pri Dobravi.¹¹ Druga sestra, Elizabeto, se je rodila leta 1747.¹² Umrla je stara 50 let, po mrliški knjigi, dne 1. maja leta 1797 v Šiški, št. 40, Elizabeto Zeglarza.¹³ Zadnja sestra, Marija, se je rodila 1761. leta¹⁴ in je umrla, po mrliški knjigi, kot Maria Zeglarza, iz Šiške, št. 40, stara 35 let, dne 10. junija 1796.¹⁵

Jernej, novi gospodar Ceglarjevine, sin starega Jerneja (*1749 + 1827), se je pročil z Marijo Selan (ki je v poročni knjigi imenovana Maria Selanka) 1. februarja 1787.¹⁶ Žena Marija se je rodila leta 1768¹⁷ in je umrla, stara 60 let, dne 27. oktobra leta 1828 v Šiški, št. 45.¹⁸ Zakonca sta imela štiri otroke: hčerka Jera, ki se imenuje v krstni knjigi Gertrudis se je rodila 24. februarja leta 1787.¹⁹ Leto njene smrti nam ni znano. Dalje sinova Valentina in Ivana. Valentin, kasnejši gospodar, v krstni knjigi se imenuje Valenting, se je rodil 27. januarja 1789.²⁰ Umrl je, star 70 let, dne 28. avgusta 1857.²¹ Drugi sin Ivan (v krstni knjigi Johann) se je rodil 11. decembra leta 1799.²² Leto njegove smrti nam ni znano. Zadnji otrok Jerneja in Marije Ceglar je bila hčerka Marija. Rodila se je leta 1807²³ in umrla pri treh mesecih, 17. junija leta 1807.²⁴

Valentin Ceglar (*1789 + 1857) — v poročni knjigi se imenuje Valentin Zeglar — naslednik kmetije po Jerneju Ceglarju, se je poročil 6. maja leta 1811 z domačinko Uršo Babnik (v krstni knjigi ob vpisu njenih otrok je imenovana Ursula Vabnich).²⁵ Leto njenega rojstva ne poznamo, znana pa je letnica smrti — 30. december 1834.²⁶ Zakonca sta imela sedem otrok. Najstarejši sin in naslednik kmetije je bil Matija (v poročni knjigi imenovan

Mathias Ziegler). Rodil se je 23. februarja leta 1812.²⁷ Matija je umrl star komaj 54 let dne 28. avgusta leta 1866.²⁸ Njegov brat Valentin se je rodil leta 1813²⁹ in umrl kot otrok, star 10 let, dne 17. februarja leta 1823.³⁰ Sledil mu je brat z istim imenom, ki se je rodil leta 1823,³¹ umrl pa je neznano kdaj. Nato se je rodil (letnice rojstva ne poznamo) Jakob, ki je umrl 1. julija leta 1836.³² Za bratom Jakobom se je rodil dne 14. oktobra leta 1824 brat Franc (v krstni knjigi je imenovan Franz).³³ Ta je umrl leta 1847.³⁴ Zakonca Valentin in Urša Ceglar sta imela v zakonu še hčero Marijo, ki se je poročila Nastran³⁵ in sina Ivana (Johanna).³⁶

Leta 1834 je prevzel Ceglarjevo domačijo od še živečega očeta Valentina mladoletni, dvaidvajset let stari sin Matija (* 1812 + 1866).³⁷ Matija se je poročil 12. januarja 1836 z Marijo Rubežnik (v poročni knjigi imenovano Mario Rubeschnik).³⁸ Žena Marija se je rodila leta 1812 in umrla dne 11. maja leta 1854.³⁹ V zakonu sta imela štiri otroke: hčerko Marijo (v krstni knjigi imenovano Maria), rojeno 26. junija leta 1837,⁴⁰ sina Franca (v krstni knjigi imenovan Franz), rojenega 19. decembra 1845,⁴¹ ter dvojčici Nežo (v krstni knjigi imenovana Agnes) in Frančiško (v krstni knjigi imenovano Frančiška). Dvojčici sta se rodili 22. januarja leta 1851,⁴² Neža je umrla 7. avgusta leta 1853 stara dve leti in pol.⁴³

Leta 1854 je umrla gospodarju Matiji žena Marija, stara komaj 42 let. Vdovec Matija se zopet poroči dne 27. avgusta leta 1854.⁴⁴ Za ženo je vzel Uršo Dobnikar, o kateri niso znani podatki o rojstvu in smrti. Z njo je imel sedem otrok. Poznejši Matijev naslednik sin Lovro (Lorenc), se je rodil 24. avgusta leta 1856 in umrl dne 22. aprila leta 1907.⁴⁵ Drugi sin Anton se je rodil 15. januarja 1858.⁴⁶ Leto njegove smrti ni znano. Sledile so hčerke: Mariana, rojena 15. novembra 1859, umrla kot delavka v tobačni tovarni dne 28. marca 1884,⁴⁷ Jožefa, rojena 23. marca 1862⁴⁸ in umrla stara 24 let dne 27. aprila 1886 za tuberkulozo,⁴⁹ Antonija rojena 10. maja 1864. leta.⁵⁰ Sestram je sledil brat Ivan (Johann), ki je omenjen v listini iz let 1886⁵¹ in 1896.⁵² Zadnji otrok v tem zakonu je bila Ivanka (Johanna), ki je živela doma v Spodnji Šiški h.št. 45. Omenjena je v listini iz leta 886.⁵³ in v krstni knjigi kot mati nezakonskega sina Valentina, rojenega 11. februarja leta 1872.⁵⁴ Ivanka je umrla 11. februarja leta 1896.⁵⁵

Novi gospodar Lorenc, pol zemljak (* 1856 + 1907) zadnji lastnik kmetije Spodnja Šiška h št 45 iz rodu Ceglar, se je poročil dne 19. februarja leta 1900 star 44 let.⁵⁶ Za ženo je vzel Katarino Zakotnik (* 20. novembra 1878)⁵⁷ staro 22 let, hčerko Egidija Zakotnika, pol zemljaka iz Kosez pri Zgornji Šiški.⁵⁸ V zakonu ni bilo otrok. Gospodar Lorenc je umrl 22. aprila ob 11. uri dopoldne leta 1907, za tuberkulozo star 51 let.⁵⁹ Pokopali so ga 24. aprila 1907 ob 16^h uri na novem pokopališču sv. Križa na današnjih Žalah.⁶⁰

Kot smo že omenili, v zakonu ni bilo otrok. Kmetijo je podedovala 29-letna vdova Katarina.⁶¹ Ta se je po osemmesečnem vdovstvu poročila s posestnikom Mihaelom Kozelom (* 5. oktobra 1879 v Vodicach).⁶² V zakonu sta imela tri otroke, Mihaelo, Marijo in Ivana (+ 4. januarja 1919).⁶³ Kmetijo je nasledila Marija, ki se je poročila z domačinom Marinkom.⁶⁴ S smrtjo zakoncev Marinko je tudi ugasnila kmetija.

Ceglarjeva domačija

Lastniki Ceglarjeve domačije so bili z ozirom na njen zemljiški obseg v raznih listinah imenovani kot gospodarji 1/4 do 1/2 hube in v letu 1900 kot pol zemljaki.¹ Obdelovalno enoto so označevali viri z najrazličnejšimi izrazi, med drugimi tudi kot huba (kmetija).² Hube

so bile v glavnem naseljene in torej obdelane. Vendar so bile na slovenskem ozemlju že od načrtne kolonizacije dalje tudi nenaseljene kmetije.³ Mnoge izmed njih je gosposka dajala proti skromni odškodnini v užitek ali pa so nanje naseljevala nove naseljence.⁴ To ilustrira tudi listina, ki je bila izdana dne 14. aprila leta 1794 (Priloga I. Listina 3) in vsebuje pogodbo med Kapitljem iz Ljubljane in soseščino iz Spodnje Šiške, ki jo je zastopal med drugimi tudi Jernej Ceglar.⁵ V prvi pogodbeni točki daje Kapitelj za 9 let soseščini v zakup 11 in 1/2 hub in sestoječo žitno desetino v Spodnji Šiški za čas od leta 1794 do 1803.⁶

Kot smo omenili, je v raznih listinah zapisano, da imajo gospodarji Ceglarjevine v posesti 1/4 do 1/2 hube. To priča o delitvi njihove domačije.

Vzrok za delitev kmetij moramo iskati v načinu dedovanja. Tako poznamo na slovenskem ozemlju že zelo zgodaj drobljenje hub (kmetij).⁷ Te delitve so se začele z obdelovanjem zemlje najbližjih sorodnikov — dedičev na isti kmetiji. S tem so razpadle hube na polovične, tretjinske, četrtinske dele.⁸ Tako je bilo tudi v družini Ceglar. Dne 27. februarja 1848 je izjavil na sodišču Ivan Ceglar, lastnik 1/4 hube iz Spodnje Šiške h. št. 45, da mu je brat Matija (naslednik kmetije) izplačal dediščino po materi.⁹

Da bi preprečili drobljenje kmetij, so začeli nasledniki kmetij izplačevati dediščine. S temi izplačili pa so bili dediči oškodovani, ker so se odpravščine od kmetij dajale samo od premičnin, ki so bile pod vrednostjo podedovanega premoženja.¹⁰ Če je ostal neporočeni brat ali sestra na kmetiji, je dobil s tem gospodar kmetije neplačano delovno silo.

Obseg stanovanjske stavbe, hleva in drugih gospodarskih stavb Ceglarjeve domačije v 19. stoletju kažejo stara zemljiška knjiga,¹¹ franciscejski kataster s protokoli¹² in listine.¹³ Po Franciscejskem katastru iz leta 1826 (sl. 1) je Ceglarjevina obsegala ta poslopja: hišico (sl. 1, št. 3), stanovanjsko hišo s hlevom (sl. 1, št. 4), neznan objekt (sl. 1, št. 5), gospodarsko poslopje (sl. 1, št. 6) in kozolec. Zidana hišica (sl. 1, št. 3) pa v cenilnem inventarju iz leta 1834¹⁴ ni omenjena, ker si jo je Valentin Ceglar pridržal za preužitek. O njenem nastanku priča zapis v stari zemljiški knjigi iz leta 1819.¹⁵ V njem je opisan potek pravde za preužitek med očetom Jernejem (*1719 +1827) in sinom Valentinom Ceglarjem.¹⁶ Oče Jernej zahteva v točki 2., naj se njegov sin Valentin obveže, da bo do smrti oskrboval njega in njegovo zakonsko ženo (Uršulo Ceglar, rojeno Babnik) z vsakdanjo hrano, s stanovanjem in potrebno obleko ter da ga bo preselil iz kamre v svetlejšo in boljše stanovanje.¹⁷ Iz pogodbe, sklenjene med zakoncema Ceglar in polnoletnim sinom Jernejem, pa med drugim izvemo, da je sin privolil v stanovanjske zahteve staršev.¹⁸ Torej je ta hišica, ki je vrisana v franciscejskem katastru iz leta 1826,¹⁹ nastala v letih 1819–20. Ob tem pripomnimo, da so take hišice za preužitek nastajale tudi, kadar so očetje izročali gospodarstvo sinovom, da bi jih rešili vojaščine!

Velikost stavbnega tlorisa stanovanjske hiše s hlevom, ki je bila vrisana v franciscejskem katastru leta 1826, je bila 49,50 m².²⁰ V letu 1826 je bil gospodar na Ceglarjevini Valentin, ki je imel z ženo sedem otrok. Tako je živelo v stanovanjskem delu stavbe, v hiši in kamri s skupno površino približno 21,90 m² devet družinskih članov. Na vsakega je prišlo komaj 2,73 m² stanovanjske površine!

Iz cenitvenega inventarja izvemo, da je bila hiša zidana in je imela pod eno streho kamro, klet in hlev.²¹ Po tem lahko sklepamo, da gre za sorazmerno majhen pritlični stanovanjski objekt, ki je imel bivalni prostor — hišo s pečjo, kamro, črno kuhinjo s predprostorom in delom kleti.²² Pod isto streho je bil še hlev. Nasproti stanovanjske hiše s hlevom, med hišico in gospodarskim poslopjem, je stal na dvorišču neznan objekt s tlorisom 2,5 m² (sl. 1, št. 5). Gospodarsko poslopje je bilo verjetno leseno. Po franciscejskem katastru 1826

(sl. 1, št. 6) je njegov tloris znašal 46 m². V cenitvenem inventarju iz leta 1834 pa je zapisana njegova namembnost. Tako so bili v gospodarski zgradbi združeni pod eno streho: skedenj, šupa, žitna omara (kašča?), svinjak in kravji hlev.²³ V cenilnem inventarju iz leta 1834 je omenjen tudi kozolec, s kar 12 okni.²⁴ V posestnem listu iz leta 1840 pa izvemo za njegovo lokacijo.²⁵ V njem piše, da je bila njiva katastrska številka 252, na lokaciji „per kusucom“,²⁶ to pa je razvidno iz risbe v franciscejskem katastru iz leta 1826 (sl. 5, približna lokacija kozolca št. 8).

Iz druge izmere franciscejskega katastra, iz leta 1868 (sl. 2), so razvidne spremembe. Tako so bili v njem vrisani objekti (sl. 2): hiša (sl. 2, št. 3), hiša (sl. 2, št. 4) in gospodarsko poslopje (sl. 2, št. 5). Pri tem je odpadel neznani objekt (sl. 1, št. 5), ki je bil vrisan v franciscejskem katastru iz leta 1826. Velikosti in lastništvo hišice za preužitek (sl. 1, št. 3) (sl. 2, št. 3) sta se spremenila: gospodar Ceglarjevine Matija je zašel v dolgove in da bi jih poplačal, je moral z dogovorom iz leta 1841 prodati hišico za preužitek novemu lastniku Francu Iskri.²⁷ Ta jo je prezidal in povečal.²⁸ Pri tem je pripadel novemu lastniku hiše tudi nujni stavbni zemljiški delež. Odtlej je številčno in površinsko ostal obseg stavb Ceglarjeve domačije nespremenjen vse do konca 19. stoletja.

Po smrti zadnjega gospodarja Lorenca Ceglarja (+1907) je nova lastnica posestva, vdova Katarina, izročila po poroki posestvo drugemu možu, Mihaelu Kozelu (Kozel). Ta je leta 1913 prezidal gospodarsko poslopje, načrt (sl. 10)²⁹ in hišo (sl. 3, št. 4, 5, 6).³⁰ Površinski obseg hiše (sl. 3, št. 3) pa je ostal enak. Novi lastnik pa je bil Vinko Boncelj. Leta 1962 pa so zaradi novih urbanističnih dognanj za Spodnjo Šiško podrli Ceglarjevo domačijo in stanovanjsko hišo Vinka Bonclja (sl. 4).³¹ Prek nastalega zemljišča se je spojila Medvedova ulica z Gasilsko.³² Zemljiški obseg Ceglarjeve domačije, ki je razviden iz raznih listin³³ stare zemljiške knjige³⁴ in posestnih listov,³⁵ se je spreminjal. Ob tem naj poudarimo, da so bili prisiljeni gospodarji Ceglarjevine zaradi drobljenja kmetije (izplačila dediščin — odpravščin) najemati razna denarna posojila. Ta pa so morali vračati tako, da so prodajali parcele. Prva omemba o zemljišču je v listini iz leta 1761:³⁶ takrat je podjetni Jernej Ceglar (* ? +1793) vzel v najem travnik v Podpeči ob Ljubljani.³⁷ Njegov sin Jernej (*1749 +1827) pa je omenjen v listini iz leta 1794 med podpisniki pogodbe predstavnikov sosesčine iz Spodnje Šiške in Kapitljem iz Ljubljane o zakupu 11 in 1/2 hub.³⁸ Iz listine, izdane leta 1830, izvemo, da je imel novi gospodar Valentin mnogo dolgov.³⁹ Za njihovo poravnavo je moral prodati njivo, z ledinskim imenom Krevla.⁴⁰ Bila je na zemljišču, imenovanem „U Gmajnah“. To je bilo po franciscejskem katastru iz leta 1826 (sl. 8) na zemljišču, ki se nadaljuje od konca parcele (sl. 5, št. 11) proti severu. Po cenitvi inventarja iz leta 1834 je imel novi gospodar Matija Ceglar 13 njiv, pot in travnik za vrtom.⁴¹ Vsa navedena zemljišča so bila na lokaciji z ledinskim imenom „Na Polje“ (sl. 8). Ceglar Matija pa je imel še travnik pod Rožnikom in travnik v Glincah pri Dobravi.⁴² Ob tem naj pripomnimo, da kljub franciscejskemu katastru iz leta 1826 parcele v cenilni listini niso označene s parcelnimi številkami, temveč z ledinskimi imeni, kot: zelnik, njiva za zelnikom ali travnik za ledino;⁴³ velikost njiv parcel pa je izražena s številom mernikov posevka.⁴⁴

Posebni list iz leta 1840 kaže, da je bil obseg zemljiškega deleža v urbarju pod št. 61. takle: 4 njive, 2 travnika in vrt s sadnim drevjem.⁴⁵ S primerjavo števila parcel iz cenilnega inventarja iz leta 1834 in števila parcel po posestnem listu iz leta 1840 je bilo leta 1840 število parcel manjše.

Gospodarja Matija Ceglarja pa so pestile denarne težave. Zato je od njive (kot št. 204) imenovane „Per Ločan“ prodal upniku Ivanu Bizovičarju iz Spodnje Šiške, h. št. 52, 665 kvadratnih klafter površine.⁴⁶

Tudi gospodar Lorenc Ceglar je zaradi denarnih težav moral (kot priča pripis v listini iz leta 1893, Priloga I. Listina 24) prodati parcelo v Volavljah v občini Litija. Po posestnem listu iz leta 1890 je imel Lorenc Ceglar površinsko približno enak obseg parcel, številčno pa večji. Tako je imel na primer parcelo št. 219 razdeljeno na parcelni številki 219/1 kot njivo in 219/2 kot pašnik.⁴⁷

Leta 1896 je moral spet zaradi dolgov močno načeti izradno lepo parcelo (sl. 9, št. 13). Od nje so dobili upniki vsak svoj zemljiški delež.⁴⁸ Končno sliko zemljiške posesti Lorenca Ceglarja kaže posestni list iz leta 1910;⁴⁹ takratni lastnici posestva vdovi Katarini se je zmanjšal zemljiški obseg.

Po prvi svetovni vojni se je pritisk na zemljišče nekdanje Ceglarjevine stopnjeval zaradi zidave novih hiš oziroma pridobivanja gradbenih parcel.

Dokončni propad nekdanje Ceglarjeve domačije pa je sledil po letu 1945 z uvedbo novih zakonov, predpisov in načinov umnega kmetovanja.

Prvi do danes znani gozdni delež Ceglarjeve domačije je bila predfranciscejska izmera iz leta 1786.⁵⁰ Takrat so bili izmerjeni Rožnik z graščino Tivoli, Šišenski hrib in Mostec. Jernej Ceglar (* ? +1793) je imel v območju Šišenskega hriba, Rožnika in Mosteca kar 4 gozdne deleže (sl. 7).

Omembe vreden je zaznamek na gozdni parceli št. 3 (sl. 7, št. 3). Na mapi je na tej parceli vrisan objekt, velik cca 9 x 4 m, ob pa sta napis Titschniza in obris ptiča (sl. 7. T.). Tičnica je stala z majhnim delom tudi na posesti Matije Tirbiča (Mathaus Tirbitsch). Verjetno je bil kmetovalec Valentin Ceglar po namembnosti tega objekta sodeč, tudi ptičar. Naj poudarimo, da je na tej zemljiški mapi vrisana tičnica edini takšen objekt na območju Rožnika in Šišenskega hriba!

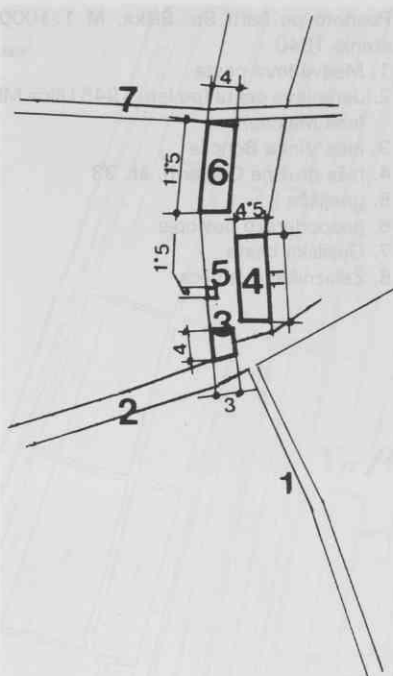
Gozdni delež Valentina Ceglarja je obsegal po franciscejskemu katastru iz leta 1826 (sl. 8) štiri parcele.⁵¹ Ob tem pa naj pripomnimo, da je bila gozdna parcela nad cerkvijo sv. Jerneja dvojna (sl. 8, št. 2, 3).

Po cenilnem inventarju iz leta 1834 je imel takratni gospodar Matija Ceglar štiri gozdne deleže v bližini domačije.⁵² Označeni so z ledinskimi imeni. Ta so v Mostecu (Podgrizherjem — Pod gričem?), na Vercheh (Rožnik) in gozd Cerkovnik (za cerkvijo sv. Jerneja). Matija Ceglar je imel še tri gozdne deleže: na Šmarskem hribu, Rudniku⁵³ in na Brdu pri Bokalcah.⁵⁴

Po posestnem listu iz leta 1840 so ostali gozdni deleži na območju Rožnika, Šišenskega hriba in Mosteca nespremenjeni.⁵⁵ Ni pa več znan obseg gozdnih deležev na Šmarskem hribu in na Brdu.

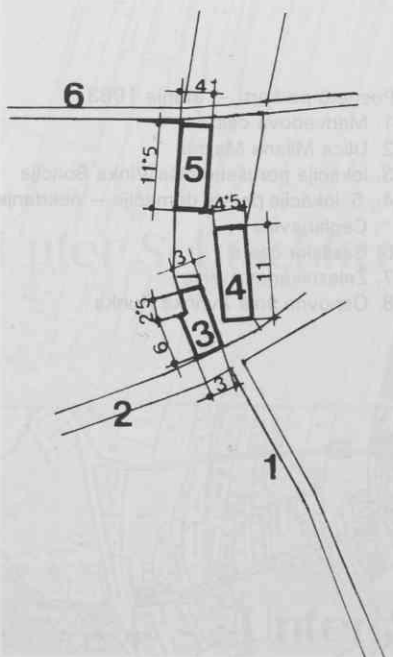
Gozdne površine so bile po posestnem listu iz leta 1861 enake kot leta 1840.⁵⁶ Razvidna pa je velikost gozdne posesti v franciscejskemu katastru iz leta 1868 (sl. 9). Takratni gospodar Ceglarjevine je imel označene gozdne deleže v katastru s posestvinimi številkami in ledinskimi imeni. Pri tem opazimo, da se je obseg gozdnega deleža na parceli Cerkovnik zmanjšal (sl. 9, št. 2) v primerjavi z obsegom iz leta 1861 (sl. 6, št. 2, 3). Leta 1886 je moral gospodar Lorenc Ceglar prepisati svoj gozdni delež, v listini imenovan „Grodoveljski potok v Štangi“, v korist Franca Lukmana.⁵⁷

V posestnem listu Lorenca Ceglarja iz leta 1890 so gozdne parcele na območju Rožnika, Šišenskega hriba in Mosteca površinsko enake stanju iz leta 1868.⁵⁸ Vendar je k tem gozdnim deležem dobil Lorenc še del gozda v Mostecu z ledinskim imenom „Mali Rakovnik“.⁵⁹



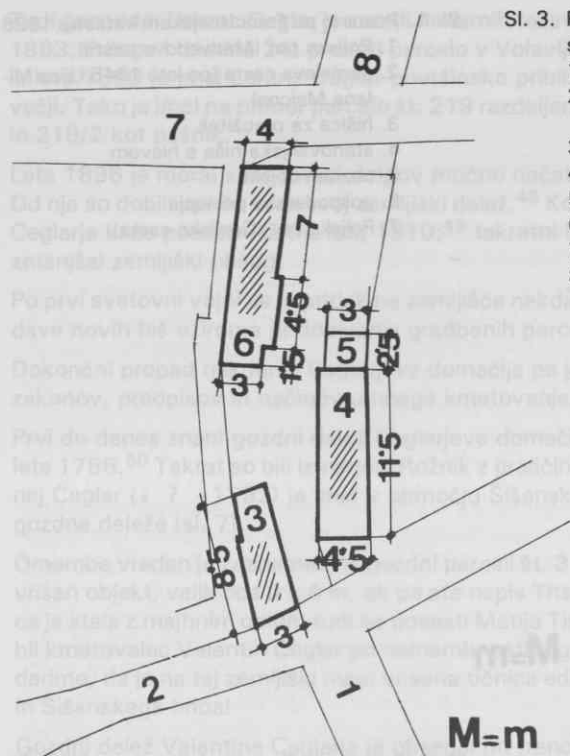
Sl. 1. Posneto po Franciscejskem katastru 1826

1. Poljska pot (Medvedova cesta)
2. Jernejeva cesta (po letu 1945 Ulica Milana Majcna)
3. hišica za preužitek
4. stanovanjska hiša s hlevom
5. neznan objekt
6. gospodarsko poslopje
7. Poljska pot (Gasilska cesta)



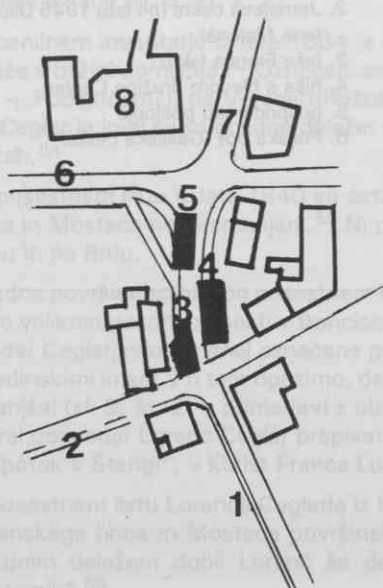
Sl. 2. Posneto po Franciscejskem katastru 1868

1. Poljska pot (Medvedova cesta)
2. Jernejeva cesta (po letu 1945 Ulica Milana Majcna)
3. hiša Franca Iskre
4. hiša s hlevom družine Ceglar
5. gospodarsko poslopje
6. Poljska pot (Gasilska cesta)




SI. 3. Posneto po karti Sp. Šiška, M 1:1000, stanje 1940

1. Medvedova cesta
2. Jernejeva cesta (po letu 1945 Ulica Milana Majcna)
3. hiša Vinka Bonclja
4. hiša družine Ceglar h. št. 33
5. gnojišče
6. gospodarsko poslopje
7. Gasilska cesta
8. Železnikarjeva ulica




SI. 4. Posneto po karti — stanje 1983

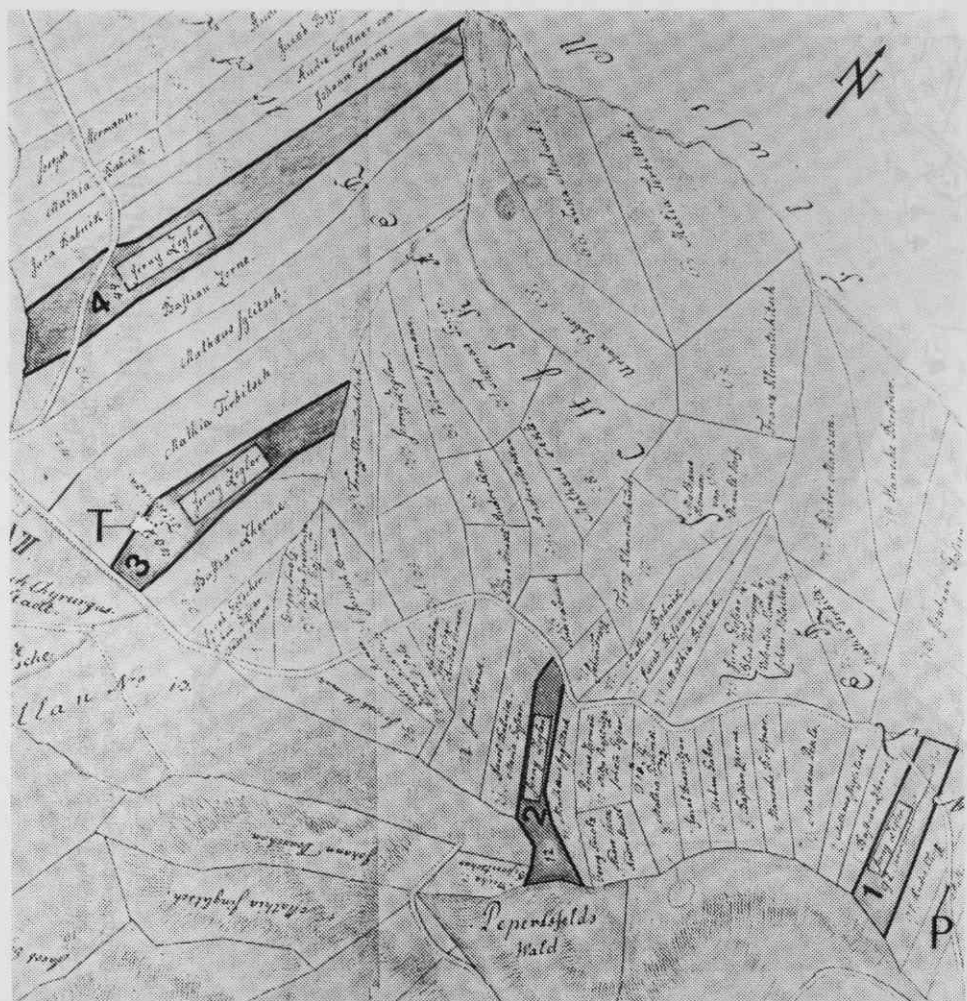
1. Medvedova cesta
2. Ulica Milana Majcna
3. lokacija porušene hiše Vinka Bonclja
- 4., 5. lokacija podrtje domačije — nekdanje Ceglarjevine
6. Gasilska cesta
7. Železnikarjeva ulica
8. Osnovna šola Zvonka Runka



Sl. 5. Franciscejski kataster — 1826 Ceglarijeva domačija
C — cerkev Sv. Jermeja, 1. Celovška cesta, 2. Ulica Milana Majcna, 3. hišica za preužitek, 4. neznan objekt, 5. stanovanjska hiša s hlevom,
6. gospodarsko poslopje in vrt, parcela št. 249, 6. Gasilska cesta, 7. parcela št. 250, 8. verjetna lokacija kozolca, 9. parcela št. 251,
10. parcela št. 252, 11. parcela št. 253, 12. parcela št. 204

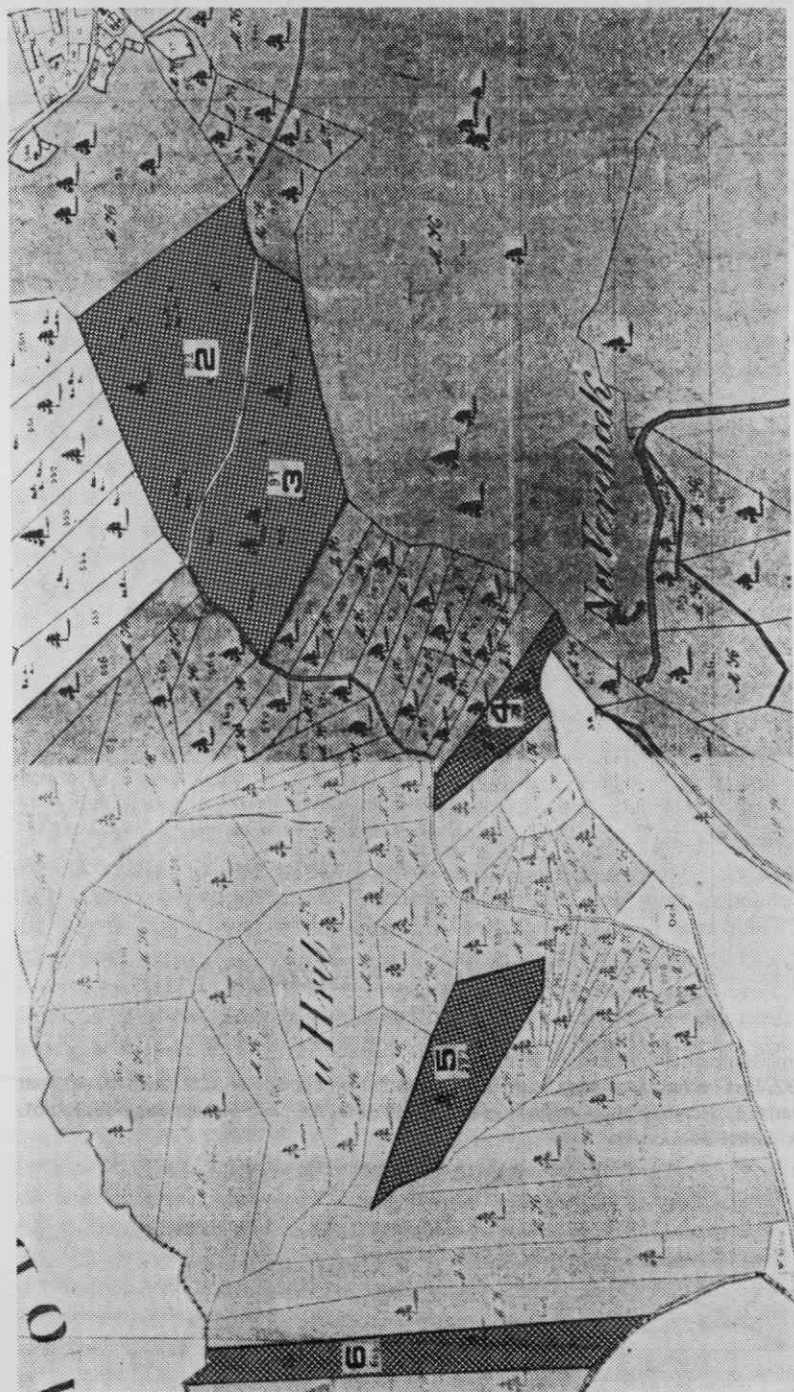


Sl. 6. Franciscejski kataster 1868 — Ceglarijeva domačija
 C — cerkev Sv. Jerneja, 1. Celovška cesta, 2. Ulica Milana Majcna, 3. hiša Franca Iskre, 4. hiša s hlevom družine Cegljar, 5. gospodarsko poslopje in vrt, parcela št. 249, 6. parcela št. 222, 7. parcela št. 221, 8. parcela št. 219, 9. parcela št. 218/1, 10. parcela št. 220/2, 11. parcela št. 219/2, 12. parcela št. 220/2, 13. parcela št. 195, ž — gorenjska železnica (1870)

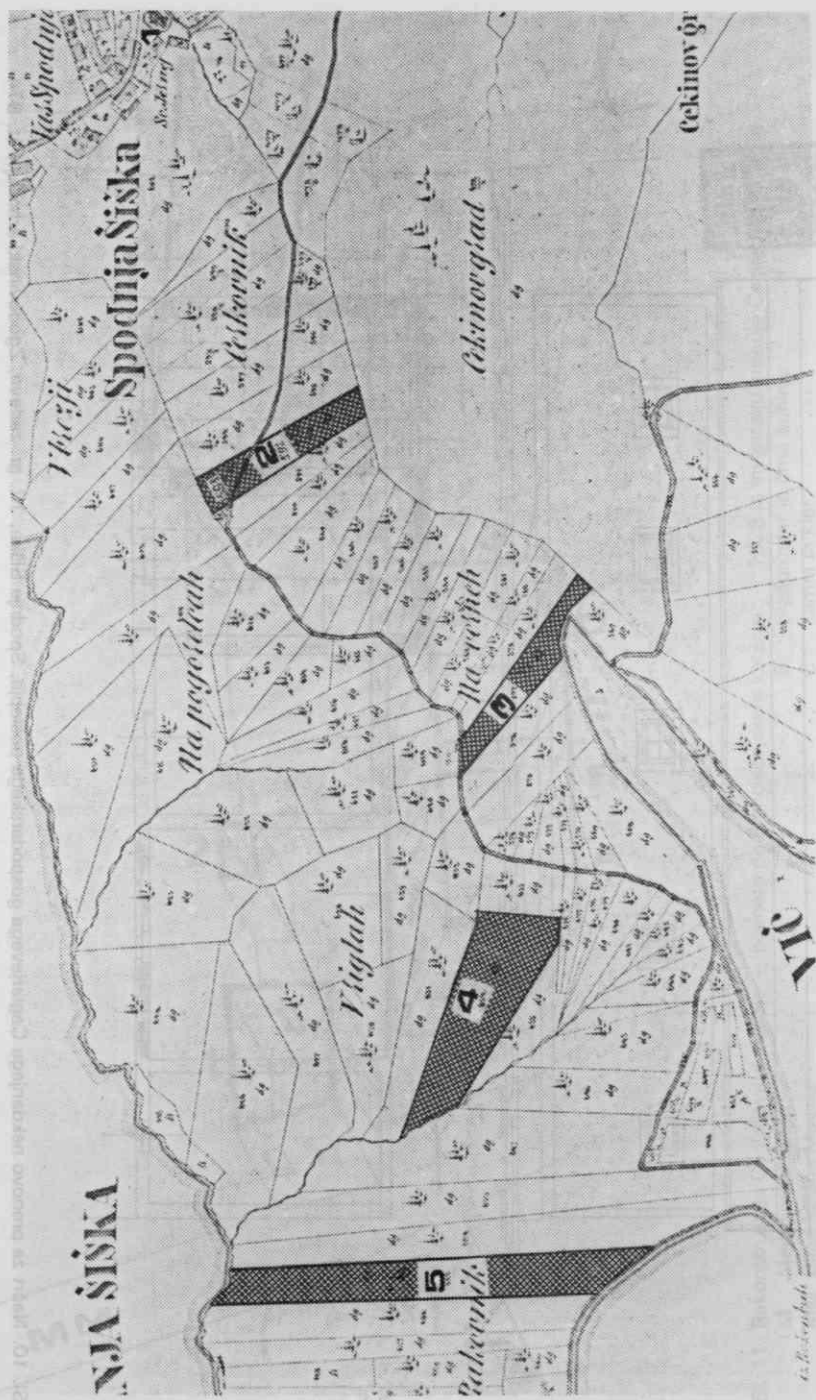


Sl. 7. Posnetek zemljiške razdelitve gozdnih deležev iz leta 1786

1. gozd št. 92, last Jerneja Ceglarja, 2. gozd št. 12, last Jerneja Ceglarja, 3. gozd št. 40, last Jerneja Ceglarja, T. Tičnica, last Jerneja Ceglarja, 4. gozd št. 44, last Jerneja Ceglarja, P. pot, ki je peljala k cerkvi Sv. Jerneja



Sli. 8. Franciscejski kataster 1826 z vrisanimi gozdnimi parcelami družine Ceglar.
1. cerkev Sv. Jermeja, 2. parcela št. 92, 3. parcela št. 91, 4. parcela št. 78, 5. parcela št. 592, 6. parcela št. 603

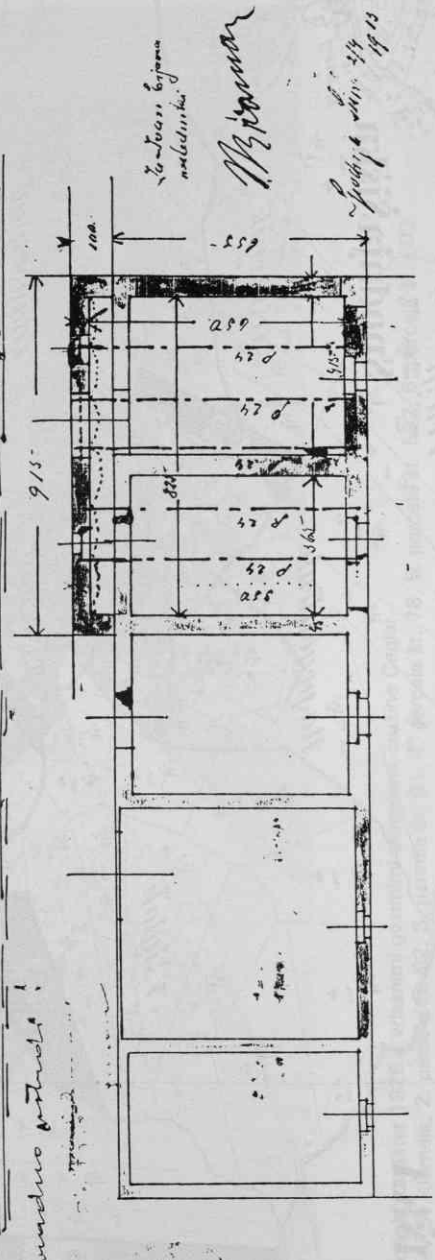



Sl. 9. Franciscejski kataster 1868 z vrisanimi gozdnimi parcelami družine Cegljar.

1. cerkev Sv. Jerneja, 2. parcela št. 591 in 592, 3. parcela št. 577, 4. parcela št. 634, 5. parcela št. 655

Načrt za prenovitev gospodarskega poslopja na posestvu gospoda Milana Kozich žemana cesla v Spodnji Šiški.

Št. 1000



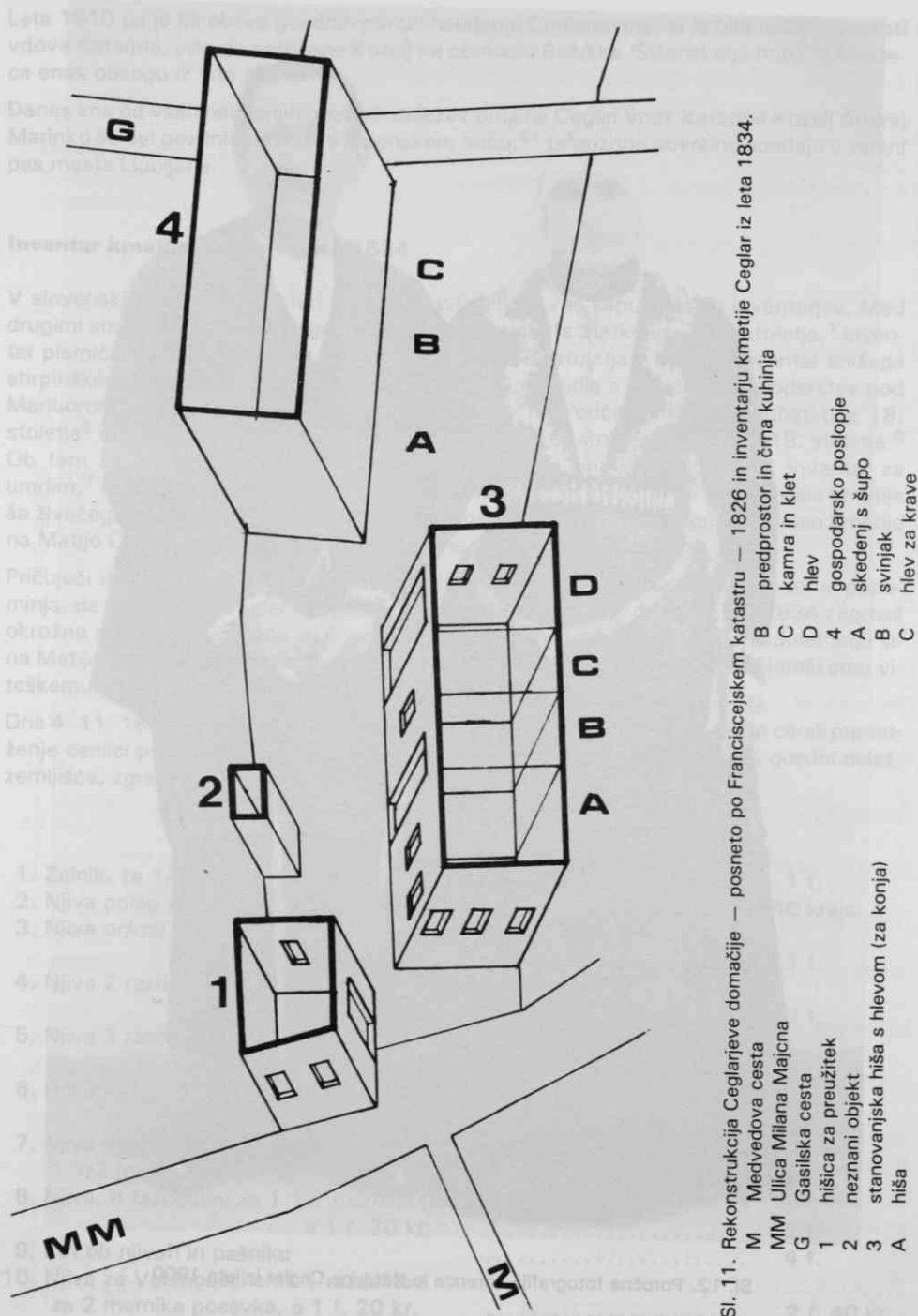
Je potrebno potrditi!

Načrtovalec: France Golob

France Golob

Spodnja Šiška, dne 24. 11. 1913

Sl. 10. Načrt za prenovu nekdanjega Cegljarjevega gospodarskega poslopja, Spodnja Šiška, 12, gr. zadeve, Zgodovinski arhiv Lj., št. 974



Sl. 11. Rekonstrukcija Ceglarjeve domačije — posneto po Franciscejskem katastru — 1826 in inventarju kmetije Ceglar iz leta 1834.

- | | | | |
|----|---------------------------------------|---|-----------------------------|
| M | Medvedova cesta | B | predprostor in črna kuhinja |
| MM | Ulica Milana Majcna | C | kamra in klet |
| G | Gasilska cesta | D | hlev |
| 1 | hišica za preužitek | 4 | gospodarsko poslopje |
| 2 | neznani objekt | A | skedenj s šupo |
| 3 | stanovanjska hiša s hlevom (za konja) | B | svinjak |
| A | hiša | C | hlev za krave |



Sl. 12. Poročna fotografija Lorenca in Katarine Ceglar iz leta 1900

Leta 1910 pa je bil obseg gozdnih parcel nekdanje Ceglarjevine, ki je bila tedaj v posesti vdove Katarine, vdrugo poročene Kozelj na območju Rožnika, Šišenskega hriba in Mosteca enak obsegu iz leta 1890.⁶⁰

Danes ima od vseh nekdanjih gozdnih deležev družine Ceglar vnuk Katarine Kozelj Andrej Marinko še del gozdnih površin v Šišenskem hribu;⁶¹ te gozdne površine spadajo v zeleni pas mesta Ljubljane.

Inventar kmetije Ceglar iz leta 1834

V slovenski strokovni literaturi je bilo objavljenih že več zapuščinskih inventarjev. Med drugimi so: inventar cerkvenega dostojanstvenika škofa Slatkonja iz 16. stoletja,¹ inventar plemiča Volbenka Nikolaja grofa Ausperga iz 18. stoletja,² kmečki inventar bivšega stirpinškega župana Janeza Kalana iz 18. stoletja,³ orodje s kmečkih gospodarstev pod Mariborom iz 18. stoletja,⁴ pohištvo podložnikov na Podčetrtkovem gospodstvu iz 18. stoletja⁵ in inventar kmetije Krogar iz Opal, iz srede 18. stoletja in začetka 19. stoletja.⁶ Ob tem še povejmo, da je inventarjev več vrst, na primer: zapuščinski inventar za umrlim,⁷ inventar premičnin za na umu obolelih oseb⁸ in inventar ali prenos dela kmetije še živečega gospodarja na sina.⁹ Primer uradnega zapiska (Inventarja) o prenosu kmetije na Matijo Ceglarja (Mathiasa Zieglerja) iz dne 3. januarja 1835. leta.

Pričujoči inventar je povzetek vsebine protokola (Priloga I. listina 6), ki uvodoma pripominja, da je Valentin Ceglar (Ziegler) iz Spodnje Šiške št. 45, dne 17. 10. 1834 zaprosil okrožno sodišče iz Ljubljane za privoljenje, da se prenese del kmetije na mladoletnega sina Matija (Mathias). Valentin Ceglar je imel 1/4 kmetije in je bil podložen Nemškemu viteškemu redu — Commenda Laibach, Urbar. pod št. 61.

Dne 4. 11. 1834. leta je sodišče ugodilo njegovi prošnji s pogojem, da bodo cenili premoženje cenilci pod sodno zaprisego. Cenilci so razdelili in ocenili pripadajoči gozdni delež, zemljišče, zgradbe, opravo in opremo na 6. skupin. Te so:

I. NJIVE

- | | |
|--------------------------------------------------------------------------------------|-------------|
| 1. Zelnik, za 1/2 mernika posevka, a 2 for. (gold.) | 1 f. |
| 2. Njiva poleg zelnika, za 1/2 mernika posevka, a 1 f 20 krajc. | 40 krajc. |
| 3. Njiva onkraj zelnika, 1 razdelitev za 3/4 mernika posevka
a 1 for. 20 kr. | 1 f. |
| 4. Njiva 2 razdelitev za 1 1/2 mernika posevka
a 1 f. 20 kr. | 2 f. |
| 5. Njiva 3 razdelitev za 1 1/2 mernika posevka
a 1 f. 20 kr. | 2 f. |
| 6. Njiva 4 razdelitev za 1 1/2 mernika posevka
a 1 f. 20 kr. | 2 f. |
| 7. Njiva med zelnikom, 5 razdelitev za
1 1/2 mernika posevka, a 1 f. 20 kr. | 2 f. |
| 8. Njiva, 6 razdelitev za 1 1/2 mernika posevka,
a 1 f. 20 kr. | 2 f. |
| 9. Pot ob njivah in pašniku | 4 f. |
| 10. Njiva za Vaninuouscham? 1 razdelitev
za 2 mernika posevka, a 1 f. 20 kr. | 2 f. 40 kr. |

11. Njiva, 2 razdelitev za 2 mernika posevka,		
a 1 f. 20 kr.		2 f. 40 kr.
12. Njiva, 3 razdelitev za 2 1/2 mernika posevka		
a 1 f. 20 kr.		2 f.
13. Njiva, 4 razdelitev za 1 mernik posevka		
a 1 f. 20 kr.		1 f. 20 kr.
14. Njiva, 5 razdelitev za 3 mernike posevka		
a 1 f. 20 kr.		4 f.
15. Travnik „Ledina“ za vrtom da letno 10 centov		
seme, a 30 kr.		5 f.
16. Travnik v Glincah da letno 10 centov seme		
a 30 kr.		6 f. 40 kr.
17. Travnik pod Rožnikom da letno 3 cene sena		
a 20 kr.		1 f.
18. Vrt ob hiši (ohišnica) da letno		1 f.
19. Gozd Mostez da letno		40 kr.
20. Gozd Podgrizherjoun da letno		40 kr.
21. Gozd na Verceh da letno		30 kr.
	za prenos:	44 f. 50 kr.
22. Gozd Zerhounem da letno		30 kr.
23. Gozd Schmarski hrib da letno		40 kr.
24. Gozd Rudnig da letno		20 kr.
	Skupaj:	47 f. 20 kr.

Iz tega so letne dajatve:

Pod zemljiško št. 328 — Glavna občina — okrožje Ljubljana		
zemljiški davek		19 f. 6 2/4 kr.
Pod zemljiško št. 98 zemljiški davek od št. 19, 20, 21, 22 in 24		
gozdni delež		8 kr.
Pod zemljiško št. 431 zemljiški davek od št. 23 in 25		
gozdni delež		36 2/4 kr.
Pod zemljiško št. 446 zemljiški davek od travnika		
v Glincah št. 16		1 f. 26 2/4 kr.
Urbar pod št. 61, osnovna dajatev gosposki, Nemški		
viteški red Commenda Laibach		2 f. 44 kr.
Urbar pod št. 22, cerkveni davek (dajatev) podružni		
cerkvi sv. Jerneja v Spodnji Šiški na leto		7 kr.
Urbar pod št. 180 — Commenda Laibach, gozdni		
davek od hriba na Rudniku		1 1/2 kr.
	za prenos	24 f. 10 kr. 47 f. 20 kr.
	prenos	24 f. 10 kr. 47 f. 20 kr.

Pod Urbarjem št. 6 od Commenda Laibach

od gozdnega dela Mostez-Podgrizherjah		
in na vercheh		6 kr.
Šolnina /dajatev/		1 f. 44 kr.
Preostali čisti dohodek znesse		21 f. 20 kr.
kateri a 5% h kapitalu prišteto znesse		426 f. 40 kr.

II. STANOVANJE IN GOSPODARSKA POSLOPJA

S št. 45 označena zidana stanovanjska hiša s kamro in kletjo. Zraven je hlev. Hiša in hlev sta imela skupno streho. Vse to je bilo ocenjeno po odtegljaju hišnega davka 40 kr., kar je

Skedenj, zraven njega je šupa in omara za žito	100 f.
Svinjak s hlevom za krave	40 f.
Kozolec z 12 okni	12 f.
Vse skupaj je ocenjeno na	352 f.

III. HIŠNA OPRAVA IN OPREMA

1 miza iz trdega lesa	1 f. —
8 slik na steklo á 6 kr.	— 48 kr.
1 stenska ura	— 40 kr.
1 krušne nečke	— 10 kr.
2 verigi	1 f. —
2 sekira-drevnica	— 20 kr.
1 kramp	— 20 kr.
1 vrv	— 10 kr.
	za prenos 4 f. 28 kr.
	prenos 4 f. 28 kr.
1 žaga za les	1 f. —
1 žaga	— 10 kr.
2 motiki	— 6 kr.
3 vile za gnoj	— 30 kr.
1 omara za jedila	— 30 kr.
1 burkle	— 3 kr.
1 lopata	— 10 kr.
3 svetri	— 15 kr.
1 varnostna veriga (zavornica)	— 40 kr.
1 sod za kislo zelje (repo)	2 f.
1 rezljana skrinja	2 f.
2 rešeti	— 20 kr.
4 cepci	— 20 kr.
2 vile za seno	— 1 kr.
1 plug	2 f. —
2 brani	1 f. —
1 lesena lega	— 40 kr.
2 sani, okovanih z železom	2 f. —
2 kosi	— 30 kr.
2 z železom okovana vozova in	6 f.
vrv iz konoplje	— 20 kr.
4 rezilniki za slamo á 1 f. 30 kr.	6 f. —
2 skrinji za žito	3 f. —
4 gnojni koši	— 20 kr.
1 skrinja za obleko	— 10 kr.

4 kolovrati	—	20 kr.
1 bakren kotel	4 f.	—
1 brusni kamen	—	10 kr.
1 majhna sekira	—	5 kr.
1 ročna sekirica	—	10 kr.
2 zajemalki za vodo	—	10 kr.
1 korito	—	20 kr.
2 postelji	—	20 kr.
1 čeber	—	10 kr.
	Skupaj:	40 f. 27 kr.

IV. KAŠČA

1 1/2 mernika žita á 1 f. 20 kr.	2 f.
25 mernikov ajde á 1 f.	25 f.
4 mernike prosa á 45 kr.	3 f.
	Skupaj: 30 f.

V. ŽIVINA

1 črn konj z vprego	15 f.
2 kravi á 12 f.	24 f.
	Skupaj: 39 f.

VI. SETEV

6 mernikov žita á 1 f. 20 kr. dvojnega semena	16 f.	
10 mernikov rži á 1 f. dvojnega semena	20 f.	
1/2 mernika ječmena, dvojnega semena	—	40 kr.
	Skupaj: 36 f. 40 kr.	

Rekapitulacija

I. Zemljišča	426 f.	40 kr.
II. Stanovanje in gospodarska poslopja	325 f.	—
III. Hišna oprava in oprema	40 f.	27 kr.
IV. Kašča	30 f.	—
V. Živina	39 f.	—
VI. Setev	36 f.	40 kr.
Celotno premoženje je bilo ocenjeno na	924 f.	47 kr.

Cenitev je vodil cenilni komisar Jožef Peternel (Joseph Peternel) v navzočnosti domačinov — cenilcev Johanna Kleiza (Ivan Klaietz), Gašperja Černeteta (Kaspar Zherne) in prosilca Valentina Ceglarja (Valentin Ziegler).

Cenitveni protokol je bil opravljen na cesarsko kraljevem okrajnem sodišču v Ljubljani dne 10. 11. 1834. Za to je bila plačana taksa 7 f. 33 kr. Valentinu Zieglerju je bil poslan dne 3. 1. 1835.

Komentar k inventarju družine Ceglar iz 19. stoletja

Iz uvoda k inventarju je razvidno, da je petinštiridesetletni Valetnin Ceglar, lastnik 1/4 kmetije, podložen Nemškemu viteškemu delu — Commenda Laibach — Urbar izročil svoje premoženje in nepremičnine dvaindvajsetletnemu sinu Matiji. Vzrok za to odločitev je bila verjetno sinova vojaška obveznost — tako so za delo še sposobni, slovenski kmečki gospodarji prepisovali svoje premoženje na sinove, da bi jih obvarovali pred služenjem vojaščine.¹

Cenitev premoženja je bila izvedena v forintih. En forint (1 f.) je bil enak enemu goldinarju (gld.) ali 60 krajcarjem (kr.).

Kot posebnost naj omenimo, da so imena gozdnih delov, njiv in travnikov poimenovana kljub že obstoječemu franciscejskemu katastru, z ledinskimi imeni. Nekatera se ne dajo razbrati² in s tem težje določiti lokacijo njive ali gozdnega dela. Na primer: Skupina I. Njive, št. 10. Njiva za Vaninouscham št. 20 gozd Podgrizherjoum.³ Verjetno je lokacija hriba št. 22. gozd Zerhounem, gozd Cerkovnik. Velikost parcel pa so ovrednotene s količino mernika posevka.

Stanovanjska hiša je bila majhna. Prostor za prebivanje je bil združen s hlevom pod eno streho z ravnim slemenom. Tako domačijo imenujemo stegnjeni dom. Od gospodarskih poslopij je imela kmetija skedenj, šupo z omaro za žito, svinjak in hlev za krave. Omembe vreden je kozolec, ki je imel kar 12 oken!

Hišna oprava in oprema sta nepopolno popisani. Tako je iz notranje oprave hiše in kamre miza iz trdega lesa in osem slik na steklo.⁴ Vse to je tvorilo „kot“ v hiši brez navedenih klopi ob stenah. Nadalje je imenovana stenska ura, dve postelji in skrinji. Od teh ena rezljana⁵ ter ženitovanjska v protokolu „ena skrinja za obleko“.

Od opreme črne kuhinje so bile samo krušne nečke, burkle, bakren kotel, dve zajemalki za vodo in čeber. V inventarju ni jedilnega pribora in kuhinjskega posodja kot npr. skleda in lonci. V predprostoru (veži) pred črno kuhinjo je bila omara za hrano.

V navedenemu orodju lahko prisodimo naslednja orodja domačim opravilom: žago, malo sekirico, tri svedre in brusni kamen. Gozdno orodje je bilo maloštevilno in po namembnosti skromno. Tako je bila samo sekira drevnica, žaga in dve verigi, brez cepina ali železnih zagozd. Od poljedelskega orodja je dobil novi gospodar poleg lopate, krampa, dveh motik, dveh kos, vil za gnoj ter sena še plug in dve brani. Za mlatenje žita so imeli štiri cepce ter za čiščenje dvoje rešet. Ob tem sta bili tudi dve skrinji za žito.

Za prevoz je domačija imela dva z železom okovana voza in dvoje z železom okovanih sani. Za prevoz gnoja so imeli štiri koše.

Glede visoke cene po kosu 1 ft. in 30 kr. velja omeniti tudi štiri rezilnike za slamo.

V hiši so predli ne pa tkali. Po protokolu so imeli štiri kolovrate, brez navedbe motovila ali statev.

PRILOGA I.

LISTINA 1.

OPIS LISTINE:

Obseg listine je pola papirja narejenega iz cunj. Velikost lista je ($V = 33,5$ cm, $\dot{S} = 22,5$ cm). Papir ima vodni žig. Ta predstavlja ščit v kartuši, ki jo zaključuje grofovsko krona. Na ščitu je upodobljen neznani škof. Drugi list pole ima vodni inicialki M.F.W. Listina je napisana v gotici s črnolom z lepo pisavo. Omembe vredne so z viticami okrašene inicialke črk I, K in A. Listina ima pečat ($V = 2,5$ cm, $\dot{S} = 2,3$ cm) iz rdečega voska grofa Cajetana Wildensteina. Na pečatu je upodobljen ščit s kartušo, ki jo zgoraj zaključuje grofovsko krona. Na ščitu je malteški križ, ki ima na sredini mali ščit na katerem je upodobljena noga orla.

POVZETEK VSEBINE

Grof Kajetan Wildenstein vitez in komendant Nemškega viteškega reda, izjavlja za sebe in svoje naslednike pri nemškem viteškem redu, da ima pravico prodaje travnika pri Podpeči ob Ljubljani Jerneju Zeglarju. Le-ta mora plačati letno (najemnino) 7 forintov in 20 krajcarjev ob dnevu sv. Jurija.

Komenda Ljubljana 1. maj 1761
Cajetan Wildenstein
Vitez in komendant

LISTINA 2.

OPIS LISTINE:

Obseg listine je pola papirja, narejenega iz cunj. Velikost lista je ($V = 33,5$ cm, $\dot{S} = 22,5$ cm). Papir ima vodni žig. Ta predstavlja ščit v kartuši. Na ščitu je upodobljen stolp. Nad njim je dvoglavi orel. Drugi list ima vodni inicialki Ū R. Listina je napisana v gotici s črnolom. Pola je žigosana z žigom za takso v višini 15 krajcarjev. Listina je pečatena z nečitljivim pečatom sestavljalca odpovedne pogodbe.

POVZETEK VSEBINE:

Louro Jäppel iz knježjega okrožja Ljubljana, stanujoč v Glincah prizna s to listino za sebe in svojo zakonsko gospodinjno (ženo) Uršulo Jäpplin rojeno Zieglerin, da je tast Jernij Ziegler poravnal z obljubljeno vsoto denarja svoje obveznosti. S to listino se zakonca Jäpel odpovesta pravice do ostale dediščine.

Ljubljana, 25. maj 1770

Listino je sestavil in pečatil Johann Josef Pollakh, Rentemeister.

LISTINA 3

Obseg listine je pola papirja narejenega iz cunj. Velikost lista je ($V = 38,5$ cm, $\mathring{S} = 24,5$ dm). Papir ima vodni žig. Ta predstavlja grb s ščitom. Nad njim je grofovsko krona. Drugi list pole ima vodne inicialke (napis) IGA PPFETAVER. Listina je napisana v gotici s črnilom. Pola je žigosana z žigom za sodno takso v višini 2 krajcarja. Listina ima ovalen pečat ($V = 3,5$ cm, $\mathring{S} = 3$ cm) na iz papirja izstriženi kartuši. Na pečatu je upodobljen škof (Sv. Nikolaj?). Listina je napisna v gotici s črnilom.

POVZETEK VSEBINE:

Pogodba o stanju.

Med Kapitljem v Ljubljani in seseščino v Spodnji Šiški, ki jo zastopajo: Matija Wabnik vulgo Bert, Matija Wabnik vulgo Ahaz, Jernej Zögler, vsi trije podložni Komendi Ljubljane, Jurij Černe pristojen pod palatinat Ljubljane in Johann Gossar pristojen pod Cekinov grad.

Prvič: Kapitelj daje za 9 let seseščni (zgoraj navedenim) v zakup 11 1/2 hube in sestoječe 2/3 žitne desetine v Spodnji Šiški v času od 1794 do 1803 leta.

Drugič: Seseščina se obvezuje vsakoletno 14 dni pred sv. Jurijem plačilo v gotovini 160 guldnov.

Tretjič: Glede pravnega plačila zakupa in desetine v žitu jamčijo zakupniki s celotnim svojim premoženjem.

Četrtrič: Zakupniki jamčijo za dobo 9 let, da ne bo od desetine žita ničesar odvetega. V nasprotnem primeru jih bodo terjali. Po 9 letih destina žita zopet zapade prvotnemu lastniku.

Potrđitev prejema 160 guldnov za prvo najemnino v celoti.

Markus Tseherin
kapiteljski oskrbnik

14. april 1794

Sledi 8 nadaljnjih potrđitev za najemnino.

LISTINA 4.

OPIS LISTINE:

Obseg listine je pola papirja, narejenega iz cunj. Velikost lista je ($V = 34,4$ cm, $\mathring{S} = 21,5$ cm). Papir ima vodni žig, inicialki F.G. Pola je žigosana z žigom za takso v višini 6 krajcarjev. Listina je napisana v gotici s črnilom.

POVZETEK VSEBINE:

Valentin Zeglar je imel veliko dolgov. Dolžniki so izvajali nanj pritisk za vrnitev posojil. Da bi poplačal svoje dolgove je zaprosil Zeglar cesarsko kraljevo sodišče, da mu dovoli prodajo njive, imenovano Krevla, ki je bila na zemljišču, imenovanem „V Gmajnah“. Sodišče mu je dovolilo, da se izvede licitacija dne 15. X. leta 1830 ob 9. uri dopoldan. Licitacija naj bi bila na kraju samem. Razglas za licitacijo naj bo objavljen v časopisu in z objavo sodnega uslužbenca z bobnom.

Cesarsko kraljevo okrožno sodišče v Ljubljani 30. IX. 1830.
J. Magainer sodnik 9. X. 1830.

LISTINA 5.

OPIS LISTINE:

Obseg listine je pola papirja, narejenega iz cunj. Velikost lista je (V = 33,4 cm, Š = 20 cm). Pola je žigosana z žigom za takso v višini 15 krajcarjev. Listina je napisana v gotici s črnilom in je slabo ohranjena.

POVZETEK VSEBINE:

Listina je obračun za 400 guldnov in 5 % letnih obresti, katere se je izposodil Valentin Zeglar leta 1827 do leta 1832.

Ljubljana, 22. avgust 1832.

Podpis nečitljiv.

LISTINA 6.

OPIS LISTINE:

Obseg listine je dve poli papirja, narejenega iz cunj. Velikost lista je (V = 34,5 cm, Š = 21,5 cm). Poli sta povezani z uradno vrstico (rumene in črne barve) ter pečateni s sodnim pečatom (dvoglavi orel). Prva pola je žigosana z žigom za takso v višini 2 guldna, druga pola pa ima žig v višini za 6 krajcarjev. Listina je napisana v gotici s črnilom.

POVZETEK VSEBINE:

Protokol vsebuje prošnjo Valentina Zieglerja iz Spodnje Šiške, hišna števila 45. na cesarsko kraljevo okrožno sodišče za prepis kmetije na mladoletnega sina Mathiasa. Prošnja je bila ugodno rešena ter se je dne 17. 10. 1834. leta izvršila sodna cenitev premoženja. Cenitev je bila razdeljena na šest delov:

- I. Zemljišče
- II. Stanovanje in gospodarske zgradbe
- III. Hišna oprava in oprema
- IV. Kašča
- V. Živina
- VI. Setev

Premoženje je bilo ocenjeno na 924 f. in 47 kr. Cenitev je vodil cenilni komisar Joseph Pernel ob Prisotnosti domačinov, cenilcev Johana Kleiza, kasparja Zherneta in prosilca Valentina Zieglerja. Ceditveni protokol je bil overovljen dne 10. 11. 1834. leta.

LISTINA 7.

OPIS LISTINE:

Obseg listine je tri pole papirja, narejenega iz cunj. Velikost lista je (V = 34 cm, Š = 20 cm). Pole so povezane z belo vrstico in žigosane z žigom za takso v višini za 15,3 in 6 krajcarjev. Listina je napisana v gotici s črnilom. Pri tretji poli manjka list!

POVZETEK VSEBINE:

Zapuščinska obravnava iz leta 1. julij 1836 za pokojnim 1/4 hube lastniškemu sinu Jakobu Zieglerju iz Spodnje Šiške št. 45.

Med stroški se omenja pogreb, ki je stal 6 forintov (goldinarjev).

O tej zapuščini se je izjavil oče Valentin Ziegler, vdovec v svojem imenu in v imenu svojih še mladoletnih otrok Johanna, Mitze in Franza ter brat pokojnega Mathias sedanji lastnik kmetije.

Premoženje za umrlim se razdeli tako, da dobi oče Valentin 1/2 dediščine. Preostalo polovico pa se porazdeli na enake dele med zapustnikove brate in sestro.

Okrožno sodišče za okolico, Ljubljana, 19. decembra 1836

oče Valentin Ziegler
priča Mathias Ziegler lastnik
(kmetije) in Peternel m.pr.

Žig okrožnega sodišča

LISTINA 8.

OPIS LISTINE:

Obseg listine je pola papirja, narejenega iz cunj. Velikost lista je ($V = 41,5$ cm, $\dot{S} = 24,5$ cm). Pola je žigosana z žigom za takso v vrednosti za 15 krajcarjev. Ob tem žigu je žig z datumom 12. oktober 1842 ter dvoglavni orel. Listina je tiskana v gotici s prostori (rublikami) za vpis v gotski kurzivi. Pola ima nečitljiv vodni žig. Na koncu prvega lista druge strani je na papirju izstriženi kartuši v obliki malteškega križa v sredini vtisnjen pečat v tehniki suhega žiga. Suhu žig v obliki kroga ($2r = 3,4$ cm) ima v sredini reliefno upodobljeno stoječega bradatega moža s frigijsko čepico na glavi in kozjimi nogami. Mož z rokama razklepa gobec levu. Ob robu žiga je napis v rimski kapitali: DEUTSCH ORDENS BALLEY OESTERREICH. Listina je poškodovana.

POVZETEK VSEBINE:

Listina je zagotovilni list za Mathiasa Zieglerja, stanujočega v Spodnji Šiški števil. 45, da se mu zagotovi služnostna pravica za hrib v soseščini Rudnik, (Urbar št. 180.). Ta del hriba mu je zapustil njegov oče Valentin Ziegler z darilno pogodbo leta 30. maja 1836. Mathias Ziegler mora sedaj plačevati za omenjeni del hriba od cenitve 20 gold. na 10% glede na odbite stroške sodišča 1/5 vsote od 1 gld 36 krajcarjev. Poleg običajnih in prepisnih stroškov je omenjeni hrib vknjižilo sodišče na njegovo ime.

17. December 1842
Eugen Hanguritag
Landkommenthur

LISTINA 9.

OPIS LISTINE:

Obseg listine je pola papirja (sestavljena iz dveh listov) narejenega industrijsko. Velikost vsakega lista je ($V = 34$ cm, $D = 21$ cm). Pola ima žig za takso v vrednosti 6 krajcarjev. Listina je napisana v gotici s črnilom in je v sredini poškodovana.

POVZETEK VSEBINE:

Odstopna izjava.

Maria Zeglar, poročena Nastran izjavlja za sebe in za svoje dediče, da je prejela v gotovini od svojega brata Mathiasa Zeglarja 37 fl. 49 1/2 kr. To je 34 fl. 23 kr. materine zapuščine in 3 gld 26 1/2 kr. zapuščine za pokojnim bratom Jakobom.

S tem nima Maria Zeglar in njeni dediči nobene terjatve več. Lahko se izvede izbris iz zemljiške knjige na nepremičnine, podložne Nemškemu viteškemu rodu.

Spodnja Šiška, 23. nov. 1845.

Marija Zeglar, poročena Nastran
Jakob Besowizher, priča
Johanu Klinzz kot podpisnik in priča,
Jakob Zirman kot priča.

LISTINA 10.

OPIS LISTINE:

Obseg listine je pola papirja (sestavljena iz dveh listov) narejenega industrijsko. Velikost vsakega lista je ($V = 34$ cm, $Š = 21$ cm). Pola ima žig za takso v vrednosti 15 krajcarjev. Listina je napisana v gotici s črnilom.

POVZETEK VSEBINE:

EKSTABULACIJSKA PORAVNAVA.

Johann Zeglar, lastnik 1/4 hube v Spodnji Šiški, št. 45 služnostno Nemškemu viteškemu redu, izjavlja, za sebe in za svoje dediče, da mu je brat Mathias Zegler izplačal:

- dediščino po materi Ursula Zegler (rojena Babnig) 34 fl. 23 kr. obremenjeni s 500 fl. (teti). Ostane 187 fl. 15 kr. za 5 otrok Mathias, Jakob, Johann, Franc in Marija.
- dediščina v letu 1836 umrlemu bratu Jakobu je 3 gld 26 1/4 kr. (Oče Valentin Zeglar je podedoval polovico po sinu Jakobu, drugo polovico bratje in sestre).
- dediščina po letu 1847 umrlemu bratu Franzu 5 fl 13 kr. (Johann, Marija, Mathias) Zapuščinski stroški so 22 fl. 13 kr.

Johann Zeglar po Franz Kesteni)
Jos. Peternel priča (nadomestna).

Listina ima na zadnji strani pripis:

Predstoječi finančni obračun je bil z dovoljenjem o.k. Okrožnega sodišča Ljubljana-okolica vpisan v zemljiško knjigo (Tom XXVI. str. 18–24, urbar 61) za 1/4 hube (semkaj služnosti Ursule Zegler) ter je bila takoj izvedena ekstabulacija in zapuščinski sklep.

Zemljiško knjižni urad D.R.O. Commenda Ljubljana, 27. februar 1848.

Listina je pečatena z žigom (2 r = 4 cm). Žig ima na obodu napis RITTERL. D.ORD. COMMENDA LAIBACH. V sredini je križ.

LISTINA 11.

OPIS LISTINE:

Obseg listine je en list industrijskega papirja. Velikost lista je (V = 34 cm, Š = 21 cm). Pola je imela, danes odstranjeni kolek. Listina je napisana v gotici s črnolom.

POVZETEK VSEBINE:

Sodni poziv Mathiasu Ceglarju za ureditev zemljiških in denarnih obveznosti.

C. kraljevo okrožno sodišče v Ljubljani-okolica, 27. oktober 1861.

LISTINA 12.

OPIS LISTINE

Obseg listine je en list industrijskega papirja. Velikost lista je (V = 34 cm, Š = 21 cm). Pola ima kolek za 15 krajcarjev, žigosan s sodnim žigom. Listina je napisana v gotici s črnolom.

POVZETEK VSEBINE:

Prošnja za dovoljenje vpisa v zemljiško knjigo nepremičnin, last Mathiasa Ziglerja, Commenda Laibach Urbar št. 61.

1. V smislu dogovora z dne 7. julija 1841 in od 17. avgusta 1854 in dogovor za lastniško ter izročilno pogodbo z dne 10. julija 1858. leta se hišica kat. št. 60/b, hišna št. 81, skupaj z zemljiščem, na katerem je zgrajena prepíše na Franza Iskra iz Spodnje Šiške.
2. Posestvo Zieglerja z vrtom je razdeljeno od 22. maja 1860 v parcelo 204/b s površino 665 klatfer. Ta parcela se vpiše na Johanna Vizovičarja iz Spodnje Šiške, hišna št. 52. Vendar se z ozirom na hipoteko, brez prenosa terjatev Johannu Rebra iz Ljubljane brez zadolžitnega potrdila z dne 23. junija 1856, brez odpovedi z dne 25. avgusta 1832 in 15. maja 1838, 30. decembra 1840, 12. aprila 1843 ter 9. junija 1859 za 400 gld. ali 420 gld. nadaljnjih terjatev Uršule Zeigler iz zakonske pogodbe 23. aprila 1811 in poravnave dne 9. decembra 1828, končno terjatev otrok Mathiasa Zieglerja iz dogovorne listine 14. oktobra 1854 pod odprtjem nove listine o lastništvu bo v zemljiško prepisana brez dolgov v smislu sodbe z dne 2. decembra 1860. v Ljubljani.

Cesarsko kraljevo okrožno sodišče v Ljubljani, 31. december 1861.

LISTINA 13

OPIS LISTINE:

Obseg listine je list industrijskega papirja. Velikost lista je ($V = 33,5$ cm, $\mathring{S} = 22,5$ cm). Listina je pisana v gotiči s črnimolom.

POVZETEK VSEBINE:

Mathias Ziegler iz Spodnje Šiške, hišna št. 45 je dolžan po odločbi sodišča plačati 34 f. 11 kr.

Cesarsko kraljevo okrožno sodišče
Ljubljana, 3. junij 1869.

LISTINA 14.

OPIS LISTINE:

Obseg listine je pola papirja (sestavljena iz dveh listov) narejenega industrijsko. Velikost vsakega lista je ($V = 34$ cm, $\mathring{S} = 20,5$ cm). Pola ima kolek za 12 krajcarjev, žigovan s sodnim žigom. Listina je napisana v gotiči s črnimolom.

POVZETEK VSEBINE:

Franz Vehs prosi ob pomoči svojega pravnega zastopnika dr. Josefa Sajovica o.k. okrožno sodišče v Ljubljani, da uredi njegove zahteve proti Mariji Ziegler iz Spodnje Šiške.

Ljubljana, 20. junija 1871.

LISTINA 15.

OPIS LISTINE:

Obseg listine je list papirja. Velikost lista je ($V = 33,8$ cm, $\mathring{S} = 21$ cm). List ima kolek za 10 krajcarjev, žigovan z žigom sodišča. Listina je tiskani obrazec (vabilo sodišča) v gotiči. Rubrike so vpisane v gotški kurzivi s črnimolom.

OPIS LISTINE:

Vabilo Uršuli Ziegler iz Spodnje Šiške, da se odzove 29. aprila leta 1872 na o.k. okrožnem sodišču zaradi tožbe z Johannom Dolžanom.

13. marec 1872.

LISTINA 16.

OPIS LISTINE:

Obseg listine je pola papirja (sestavljena iz dveh listov) narejenega industrijsko. Velikost vsakega lista ($V = 34$ cm, $\mathring{S} = 20,5$ cm). Pola ima kolek z letnico 1870, v vrednosti 12 krajcarjev. Kolek je žigovan z žigom sodišča.

POVZETEK VSEBINE:

Tožba Mathiasa Gregorca in Franza Zieglerja proti Lorenzu in Ursuli Ziegler ter Lorenzu Novaku iz Ljubljane.

Ljubljana, 18. avgusta 1873.

LISTINA 17.

OPIS LISTINE:

Obseg listine je pola papirja (sestavljena iz dveh listov) narejenega industrijsko. Velikost vsakega lista je ($V = 34$ cm, $\dot{S} = 21$ cm). Listina je napisana v gotici s črnolom.

POVZETEK VSEBINE:

Lorenz Ceglar iz Spodnje Šiške (hišna) št. 45 mora po sodni odločbi plačati 69 fl. 15 kr. svoji sestri Mariani Ceglar.

Ljubljana, 15. julij 1884.

Žig o.k. mestnega okrožnega sodišča v Ljubljani.

LISTINA 18.

OPIS LISTINE:

Obseg listine je list industrijskega papirja. Velikost lista je ($V = 34$ cm, $\dot{S} = 21$ cm). Na listu je kolek iz leta 1885 v vrednosti 15 krajcarjev. Kolek je žigosan s sodnim žigom. Listina je napisana v gotici s črnolom.

POVZETEK VSEBINE:

Ursula Ciglar iz Spodnje Šiške, št. 48 (pravilno 45) prosi o.k. ljubljansko okrožno sodišče, da dovoli vpis zemljišča na njenega sina Lorenza Ciglarja Spodnja Šiška št. 48 (pravilno 45) Urbar števil. 61. Tom VI. fol 152 Commenda Laibach.

Pras. am 14. aug. (18) 85

Žig (iz kavčuka)

Pras. am 14. aug. (18) 85

Exh. Nr. 14006

LISTINA 19.

OPIS LISTINE:

Obseg listine je pola papirja (sestavljena iz dveh listin) narejenega industrijsko. Velikost vsakega lista je ($V = 34$ cm, $\dot{S} = 21$ cm). Pola ima kolek iz leta 1885 za 15 krajcarjev. Kolek je žigosan s žigom sodišča. Listina je napisana v gotici. Kopija je razmnožena v papirografski tehniki.

POVZETEK VSEBINE:

Dovoljuje se:

1. Pri nepremičninah Lorenza Ciglerja, Sp. Šiška št. 45, zemljiška knjiga vložek 147 in 149 kat. občine Spl. Šiška in pri nepremičnini zeml. knjiga vložek 309 kat. občine Orle na podlagi prisojilne listine z dne 10. X. 1885, ter izbrisane izjave z dne 1. VIII. 1886 zemlj. št. 3285 vključitev izbrisa zastavne pravice zahtevka Marie, Apolonie, Margareth, Johanna, Franza in Johane Ciglar, po izročilni — ženitni pogodbi z dne 3. V. 1836 in prisojilni listini 14. X. 1854 a 16 fl. 40 kr.
2. Pri gornji nepremičnini zemlj. knjige vložek št. 147 Sp. Šiška na podlagi izbrisane izjave z dne 1. VIII. 1886, zemlj. knjiga št. 3255 izbris zastavne pravice za terjatev Johanna Rebra iz Ljubljane po zadolžnici z dne 23. V. 1827, odstop z dne 25. VIII. 1832, 10. V. 1838, 31. XII. 1840, 12. IV. 1845 in 9. VII. 1859 z 400 fl. izbris, ki pripada Franzu Lukmanu iz Ljubljane po pogodbi in izjavi z dne 30. III. 1866 za delež v gozdu „Gradoveljski potok“ pristojna skupina in lastniška pravica.
3. Na podlagi te vloge bremena prosta ločitev parcel št. 577, 634 in 655 gozda, gornje nepremičnine Lorenza Ciglarja, zemljiški knjižni vložek št. 149, Sp. Šiška in pripis te k novi nepremičnini zemlj. knjiga, vložek št. 148, iste zemljiške knjige.
4. Pri gornji nepremičnine Lorenza Ciglerja zemlj. knjižni vložek št. 147 in 148 katasterska obč. Spodnja Šiška na podlagi zadolžnice z dne 4. VIII. 1886 št. 3260 se vključi zastavna pravica za posojilo Kranjske hranilnice v Ljubljani z 500 fl. in 5 % obresti poleg tožbenih in eksekutivnih stroškov, kakor tudi ostale obveznosti, ki nimajo iste prioritete, kakor kapital. Do 70 fl. in priznanje za zastavno pravico preužitka Ursule Ciglar.

Vpisana taksa 3. fl. 62 1/2 kr. se plača v kolkih.

O tem bodo obveščeni:

- Lorenz Cigler, prosilec, posestnik št. 45
- Maria Rojc, roj. Cigler od tam št. 60
- Apolonija Galeti roj. Ciglar od tam št. 103
- Johanna Cigler št. 45
- Franz Cigler in Johann Cigler, oba hlapca pri Carlu Tavčarju v Ljubljani
- Johann Keber, hišni posestnik iz Lj., Grajska ul. 5
- Franz Lukman, hišni posestnik iz Lj., Poljanska ul. 7
- Kranjska hranilnica v Ljubljani
- C.k. Davčni urad
- C.k. okrožno sodišče v Ljubljani, 6. avg. 1886.

LISTINA 20.

OPIS LISTINE:

Obseg listine je pola papirja (sestavljena iz dveh listov) narejenega industrijsko. Velikost lista je (V = 34 cm, Š = 21 cm). Listina obsega:

1. Izknjižbeno izjavo, kolkovano s kolkom za 1 fl. Izjava je napisana v slovenskem jeziku z latinico.
2. Potrdilo notarja, kolkovano s kolkom za 10 kr. Potrdilo je napisano v slovenskem jezi-

ku v latinici in pečateno s pečatom o.k. notarja v Ljubljani na Kranjskem Ivana Gogala.

3. Pripis in sodno uverjenje sodišča z dne 16. VIII. 1886. Pripis je napisan v gotici.

POVZETEK VSEBINE:

Izknjižbena izjava.

Pri zemljišču Lorenca Ciglerja iz Sp. Šiške št. 45, vložna št. 147 zemljiških knjig kaptasterska občina Sp. Šiška se vknjiži:

1. na podlagi dolžnega pisma z dne 23. V. 1827, prepustitev pravic 10. V. 1838, 31. 12. 1840, 12. IV. 1843 in 9. VII. 1859 zastavna pravica za terjatev Janeza Kebra Ljubljana, Florjanska ulica št. 5 v vsoti 420 gld.

Lorencu Ciglerju je Kranjska hranilnica v Ljubljani dovolila posojilo 500 gld., s katerim bi on omenjeno terjatev poplačal. Janez Keber dovoljuje glede na svojo terjatev 420 gld s pritikinami vred vknjižbo zastavne pravice pri zgoraj imenovanem zemljišču.

2. Na podlagi kupne pogodbe z dne 16. V. 1858 in izjave z dne 30. III. 1866 kupne in lastninske pravice za gozdni delež Gradoveljski potok v Stangi v korist Franceta Lukmana iz Ljubljane.

Ljubljana, 1. avgusta 1886

Janez Keber

Franz Lukman

Potrdilo o.k. notarja, da sta Janez Keber in Franc Lukman podpisala izknjižbeno izjavo.

Ljubljana, 1. avgusta 1886

Ivan Gogola

notar

Pripis in uverjenje sodišča o izknjižbeni izjavi.

Žig sodišča.

Ljubljana, 16. avgusta 1886

Podpis nečitljiv

LISTINA 21.

OPIS LISTINE:

Obseg listine je en list indutrijskega papirja. Velikost lista je (V = 34 cm, Š = 21 cm). Listina ima kolek z letnico 1893 v vrednosti 15 krajcarjev. Listina je napisana v slovenskem jeziku s črnilom.

POVZETEK VSEBINE:

Pavlina Martinak, Josipina Arce in Franja Tavčr, vse iz Ljubljane prosijo veleslavno c.kr. deželno sodišče v Ljubljani za dolgaprosti odpis parc. št. 3639 Volavlja pri zemljišču vlož. št. 147 kat. občine Spodnja Šiška, last Lorenca Ciglerja posestnika, Sp. Šiška št. 45.

Ljubljana, 5. oktober 1893

LISTINA 22.

OPIS LISTINE:

Obseg listine je en list industrijskega papirja. Velikost lista je ($V = 34$ cm, $\dot{S} = 21$ cm). List ima kolek iz leta 1893 v vrednosti 15 kr. Listina je napisana v slovenskem jeziku s črnilom.

POVZETEK VSEBINE:

Uršulo Cigler preužitkarico, Sp. Šiška št. 45 obvešča veleslavno c.kr. deželno sodišče v Ljubljani, da so Pavlina Martinjak, Josipina Erce in Franja Tavčar vse iz Ljubljane zaprosile zgoraj navedeno sodišče za dolgaprosti odpis parcelne št. 3639 ob. Volavlje pri zemlj. vlož. št. 147 kat. občina Spodnja Šiška, last Lorenca Ciglerja.

Ljubljana, 5. oktober 1993

LISTINA 23.

OPIS LISTINE:

Obseg listine je en list industrijskega papirja. Velikost lista je ($V = 34$ cm, $\dot{S} = 21$ cm). Listina je napisana v slovenskem jeziku in razmnožena v tehniki šapirografa.

POVZETEK VSEBINE:

Odpis dolga prosto parcelo števil. 3639 (gozd) občina Volavlje od posestva Lovreta Cigler-ja vložek 147 zemlj. knjige, kat. občine Spodnja Šiška se dovoljuje, da se omenjena parcela v knjizi v lastninsko pravico na Pavlino Martinak, Josepino Arce in Frančiško Tavčar, vse iz Ljubljane. Za vsako 1/3 deleža.

C.k. okrajno sodišče v Litiji, dne 30. X. 1893

LISTINA 24.

OPIS LISTINE:

Obseg listine je en list industrijskega papirja. Velikost lista je ($V = 34$ cm, $\dot{S} = 21$ cm). Listina je napisana v slovenskem jeziku. Razmnožena je v šapirografski tehniki.

POVZETEK VSEBINE:

C.k. okrajno sodišče v Ljubljani je o novi zemljiški vknjižbi parcele (gozd) 3639 kat. ob Volavlje obvestilo naslednje:

- Nove lastnike, Pavlino Martinak, Josepino Arce in Franjo Tavčar
- c.k. notarja Ivana Gogala
- prejšnjega lastnika parcele (gozda) Lorenca Ciglerja, posestnika oz. Sp. Šiške št. 45
- Uršulo Cigler, preužitkarico
- Šimen Rotar, posestnik h.št. 81, pravni naslednik Franza Iskre
- France Bizovičar, posestnik, Sp. Šiška št. 110, kot pravi naslednik Janeza Gorjupa
- Kranjska hranilnica v Ljubljani
- Davčni urad v Litiji

Ljubljana, 13. novembra 1893.

LISTINA 25.

OPIS LISTINE:

Obseg listine je en list industrijskega papirja. Velikost lista je ($V = 34$ cm, $\dot{S} = 21$ cm). Listina je kolkovana s kolkom za 15 krajcarjev in napisana v slovenskem jeziku. Razmnožena je v tehniki šapirografije.

POVZETEK VSEBINE:

Lovrenc Cigler, posestnik iz Spodnje Šiške, h.št. 45 prosi slavno c.kr. za mestno okrajno sodišče v Ljubljani, za vknjižbo izbrisa zastavne pravice za 40 gld. in 100 gld, vpis in odpis v listini imenovanih parcel pri zemljišču št. 147 kat. občine Spodnja Šiška.

Ljubljana, 5. marec 1895.

LISTINA 26.

OPIS LISTINE:

Obseg listine je en list industrijskega papirja. Velikost lista je ($V = 34$ cm, $\dot{S} = 21$ cm). Listina je napisana v gotici. Razmnožena je v šapirografski tehniki.

POVZETEK VSEBINE:

Lorenzu Ciglarju iz Spodnje Šiške k. št. 45 se pri zemljišču šte. 147 kat. občine Spodnja Šiška se od parcele št. 195 odvzame 45 m².

Ljubljana, 20. junij 1896.

LISTINA 27.

Obseg listine je pola papirja (sestavljena iz dveh listov) narejenega industrijsko. Velikost vsakega lista je ($V = 34$ cm, $\dot{S} = 21$ cm). Listina je napisana v slovenskem jeziku s črnolom.

POVZETEK VSEBINE:

Prisojilo.

Od c.kr. za mestni del okrožnega sodišča v Ljubljani, se zapuščina dne 11. svečana 1896 za brez oporoke umrle Ivane Ceglar iz Spodnje Šiške št. 45 prisodi dedičem na podlagi zakon. To je bratom in sestrama, Lorencu Ceglar 4/40, Janezu in Francetu Ceglar, Apoloni Gioletti in Mariji Rojc pa po 9/40 deležev v last.

Žig sodišča z dvojezičnim
napisom (nemško-slovensko)

V Ljubljani, dne 30. junija 1896

LISTINA 28.

OPIS LISTINE:

Obseg listine je en list industrijskega papirja. Velikost lista je ($V = 34$ cm, $\check{S} = 21$ cm). Listina ima kolek za 15 krajcarjev in je napisana v slovenskem jeziku. Razmnožena je v šapirografski tehniki.

POSNETEK VSEBINE:

1. Dovolj se na podlagi načrtov vpis iz njive parc. šte. 195/1 novo nastalih parcel šte. 195/1 njiva, 195/4 njiva, 195/5 njiva, 195/6 vrt in 195/2 hiš. št. 129 v Spodnji Šiški, drvarnica dvorišča.
2. Na podlagi kupne pogodbe izbris parc. šte. 195/4 pot, ker se je spojila s potjo parc. šte. 707 oziroma 707/2.
3. Na podlagi kupne pogodbe njive parc. šte. 195/4 in na njivo v novi zemljejknjižni vlogi št. 3300 vknjižba lastninske pravice za Janeza Gregorca iz Malega Mengša h. šte. 25.
4. Na podlagi iste kupne pogodbe se hiša šte. 129 v Spodnji Šiški, drvarnica in dvorišča parc. šte. 195/7 in vrta parc. št. 195/6 vrt in njivi vknjiži na Antona Vavpotiča iz Sp. Šiške h. šte. 129.
5. Na podlagi kupne pogodbe njiv parc. šte. 195/1, 195/5 se vknjiži lastninske pravice in sicer na njivo parc. šte. 195/5 na Jakoba in Jožefo Kremžar iz Ljubljane na vsakega na polovico in na njivo parc. šte. 195/1 na Lorenca Ciglerja iz Spodnje Šiške h. št. 45.

O tem se obvesti prosilec Lorenc Ciglar, Simon Rotarh h. tš. 81, France Bizovičar h. št. 110, vdova Uršula Cigler (preužitkarica), Kranjska hranilnica v Ljubljani, c.kr. finančna prokuratura v Ljubljana.

C.kr. za mesto okrajno sodišče v Ljubljani, 21. avgust 1896.

LISTINA 29.

OPIS LISTINE:

Obseg listine je en list industrijskega papirja. Velikost lista je ($V = 34$ cm, $\check{S} = 21$ cm). Listina je napisana v slovenskem jeziku s črnilom. List je kolkovan s kolkom za 15 krajcarjev.

POVZETEK VSEBINE:

Bruno Kőzler, sodarski pomočnik na Glincah št. 41 prosti slavno c.k. za mesto okrajno sodišče za vpis in odpis dolga prosti parceli št. 195/8 pri zemljišču, katerega lastnik je bil Lorenc Cigler, posestnik iz Spodnje Šiške št. 45.

V Ljubljani, 30. novembra 1896

215	Njiva „Na Šavnik“	—	
252	Njiva „Per Kusucem“	—	280
253	Njiva „Per domača pol“	2	1.100
250 a	Travnik „Na ladini“	—	708
b	Travnik „Na ladini“	—	1.418
78	Gozd „Na Verhuh“	—	1.245

LISTINA 30.

OPIS LISTINE:

Obseg listine je en list industrijskega papirja. Velikost lista je (V = 34 cm, Š = 21 cm). Listina je napisna s črnilom v slovenskem jeziku.

POVZETEK VSEBINE:

Bruno Kőszler prosi c.k. mestno sodišče v Ljubljani za vpis lastništva za parcelo števil. 195/10. O tem se obvesti nekdanji lastnik Lorenc Cigler iz Sp. Šiške h. št. 45.

Ljubljana, 7. december 1898.

LISTINA 31.

OPIS LISTINE:

Obseg listine je en list industrijskega papirja. Velikost listine je (V = 34 cm, Š = 21 cm). Listina je napisana v slovenskem jeziku s črnilom.

POVZETEK VSEBINE:

Sklep.

Mladoletnim Mariji, Ani, Vincencu in Frančiški Cigler (otroci Lovrenčevega brata) se postavi za varuha Lovre Ciglar. Kliče se na dan 25. aprila ob 9. dopoldan k temu sodišču, da opravi obljubo.

C.kr. okrajna sodnija v Ljubljani, oddelek I., dne 30. marca 1898.

LISTINA 27.

Obseg listine je en list industrijskega papirja. Velikost lista je (V = 34 cm, Š = 21 cm). Listina je napisana v slovenskem jeziku s črnilom.

POVZETEK VSEBINE:

Sklep.

Od c.k. mestnega sodišča v Ljubljani se zahteva vpis lastništva za parcelo št. 195/10. O tem se obvesti nekdanji lastnik Lorenc Cigler iz Sp. Šiške h. št. 45.

Ljubljana, 30. november 1898.

PRILOGA II.

POSESTNI LIST 1.

Posestni list, Mathiasa Zieglerja, Spodnja Šiška, šte. 45.
Commenda Laibach, urb. št. 61, iz leta 1840

Parcelna šte. v.	Ime parcele	Joh	Površina Klafter
60 a	Hiša, hišna šte. 45.	—	167
60 b	Hišica, hišna šte. 81.	—	45
204	Njiva „Per Ločan“	2	1.030
251	Njiva „Na Sevnik“	—	300
252	Njiva „Per Kusucom“	—	280
253	Njiva „Per domača pot“	2	1.100
250 a	Travnik „Na ledini“	—	709
b	Travnik „Na ledini“	—	1.418
78	Gozd „Na verheh“	—	1.245
592	Gozd „V Riglah“	—	1.115
603	Gozd „V Mostece“	2	75
249	Vrt s sadnim drevjem „Na vert“	—	90
91	Gozd „Cerkovnik“	—	734 75/100
92	Gozd „Cerkovnik“	—	752 12/100
Skupna površina		12 Joh	1.050 87/100 kl.

POSESTNI LIST 2.

Posestni list, Mathiasa Zieglerja, Spodnja Šiška, šte. 45.
Commenda Laibach, urb. št. iz leta 1861

Parcelna šte. v.	Ime Parcele	Joh	Površina Klafter
60 a	Hiša, hišna šte. 45	—	157
60 b	Hišica, hišna šte. 81. —	—	—
	novi lastnik Franz Iskra	—	—
204 a	Njiva „Per Ločan“ se razdeli	2	365
204 b	Na A-B. Novi lastnik njive B je bil Johann Visočar — Spodnja Šiška šte. 52	—	—
215	Njiva „Na Sevnik“	—	300
252	Njiva „Per Kusucom“	—	280
253	Njiva „Per domača pot“	2	1.100
250 a	Travnik „Na ledini“	—	709
b	Travnik „Na ledini“	—	1.418
78	Gozd „Na Verheh“	—	1.245

592	Gozd „V Riglah“	1	1.115
603	Gozd „V Mosteče“	2	75
249	Vrt s sadnim drevjem „Na vert“	—	90
91	Gozd „Cerkovnik“	—	734 75/100
92	Gozd „Cerkovnik“	—	752 12/100
Skupna površina		12 Joh	340 87/100 kl.

POSESTNI LIST 3.

Posestni list, Lorenc Ceglar, Spodnja Šiška, šte. 45. iz leta 1890

Parcelna šte. v.	Ime parcele	Način obdelave	Joch oral	Klft. Seženj
131	Spodnja Šiška	Stavbišče	—	179
130	Spodnja Šiška	Vrt	—	99
195	Na Gruntih	Njiva	2	293
218/1	Na Gruntih	Njiva	—	260
218/2	Na Gruntih	Njiva	—	2
219/1	Na Gruntih	Njiva	—	318
219/2	Na Gruntih	Pašnik	—	772
220/1	Na Gruntih	Njiva	—	382
220/2	Na Gruntih	Njiva	2	644
221	Na Gruntih	Njiva	—	315
222	Na Gruntih	Travnik	—	898
592	Cerkovnik	Gozd	—	910
593	Cerkovnik	Gozd	—	314
577	Na Vrhah	Gozd	—	1.053
634	V Riglah	Gozd	1	1.138
655	Rakovnik	Gozd	1	1.572
Skupna površina			11 Joh	1.147 kl.
824/2	Mali Rakovnik	Gozd	—	892
1074	Glince	Travnik	—	507
Skupna površina			1	399

POSESTNI LIST 4.

Posestni list, Katarina (vdova Ceglar), poročena Koželj, Spodnja Šiška, hišna šte. 45.
iz leta 1910.

Parcelna šte.	Ime kosa	Površina		
		ha	a	m ²
131	Sp. Šiška (Stavbišče)	—	1	02
130	Sp. Šiška (vrt)	—	—	52
218/1	Na gruntih (njiva)	—	6	19
219/1	Na gruntih (pašnik)	—	9	03
220/1	Na gruntih (njiva)	—	2	35
221	Na gruntih (Njiva)	—	11	13
222	Na gruntih (Travnik)	—	6	64
196/1	Na gruntih (Njiva)	—	47	32
222/7	Na gruntih (Travnik)	—	2	73
195/1	Na gruntih (Njiva)	—	88	—
592	Cerkovnik (gozd)	—	32	73
593	Cerkovnik (gozd)	—	11	29
577	Cerkovnik (pravilno na Vrhah) gozd	—	37	87
634	V Riglah (gozd)	—	98	48
655	Rakovnik (gozd)	1	14	01
Skupna površina		4	77	91
		= 4 ha	77 a	91 m ²

Opombe**Hišni arhiv in podoba četrtninske kmetije iz Spodnje Šiške v 19. stoletju**

- 1 Priloga I. Listine od 1–31.
- 2 Priloga II. Posestni listi od 1 do 4.
- 3 Od vseh ohranjenih fotografij družinskih članov Ceglar je določljiva samo fotografija, ki predstavlja mladoporočenca Lorenca in Katarino Ceglar iz leta 1900 (sl. 12).
- 4 Hišni arhiv družine Ceglar je v zasebni lasti.

Oris starega naselbinskega jedra v Spodnji Šiški

- 1 Priloga I. Listina 1.
- 2 Priloga I. Listina 2.
- 3 Priloga I. Listina 3.
- 4 Priloga II. Posestni list 3.
- 5 Župnijski arhiv, Ž.C. Marijino oznanenje, Prešernov trg 4, Poročna knjiga TOM.C. — 1785 — 180.
- 6 Priloga I. Listina 4.
- 7 Hišna številka po I. svetovni vojni.
- 8 Fran Zwitter, navaja v svoji razpravi: Razvoj ljubljanskega teritorija, Geografski vestnik, Ljubljana 1930, str. 139., da je bival Nemški viteški red v Ljubljani pred letom 1228, naselili so ga Spanheimovci. K prvotnemu gospodarstvu nemške komende je spadal predvsem južni del kasnejšega Novega trga trga okoli križevniške cerkve.
- 9 Priloga I. Listina 4.
- 10 Milko Kos omenja v svoji knjigi, Srednjeveška Ljubljana, Topografski opis mesta in okolice, Ljubljana 1955 v svoji opombi št. 200 na str. 74 naslednje: „Razlikovanje 'spodnja' in 'zgornja' Šiška (je omenjena) prvič v urbarju Nemškega viteškega reda iz 1400“. Zato lahko sklepamo, da je imel Nemški viteški red svoje zemljiške interese v Spodnji Šiški. To tudi potrjuje naprimer družina Ciglar, ki je bila kasneje s svojim gospodarstvom podložna Nemškemu viteškemu redu.
- 11 Milko Kos, o.c., opomba št. 200, str. 74.
- 12 Ravno tam.
- 13 Cerkev sv. Jerneja je stala že pred letom 1370. Tako navaja v svoji knjigi Milko Kos, o.c. na strani 49, naslednje: „Pred to cerkvijo je bil 30. oktobra 1370, ob navzočnosti beneške in avstrijske gospode, v vasi, ki se po nemško imenuje spodnji Keissach, po slovensko pa Chisschia), sklenjen mir med Habsburžani in beneško republiko. Cerkev sv. Jerneja, ki ima na zahodni steni zazidan vhod s delom romanskega portala je leta 1936 nekonzervatorsko oblikoval arhitekt Jože Plečnik.
- 14 Anton Melik, Razvoj Ljubljane, Geografski vestnik, Ljubljana 1929–1930, str. 133.
- 15 Pavle Blaznik, Škofja Loka in loško gospostvo (973–1803), 1973, str. 27.
- 16 Franciscejski kataster 1826, Arhiv S.R. Slovenije, Unter Schischka, N^o. 313.
- 17 Svetozar Ilešič, Prvotna kmetiska naselja v območju Velike Ljubljane, Geografski vestnik, 1929–1930, str. 155.
- 18 Pavle Blaznik, Poljska razdelitev, Gospodarska in družbena zgodovina Slovencev, I. zvezek, Agrarno gospodarstvo, Ljubljana 1970, šte. 191.
- 20 Franciscejski kataster 1826, Arhiv S.R. Slovenije, O.C., N 313.
- 21 Pavle Blaznik, Gospodarska zgodovina ..., O.C. str. 192.

Rodovnik družine Ceglar

- 1 Priloga I. Listina 1.
- 2 Priloga I. Listina 2.
- 3 Rojstne, poročne in mrliške knjige, ki jih hrani Župnijski arhiv župne cerkve Marijino oznanenje, Ljubljana, Prešernov trg 4, se prično z ustanovitvijo župnije leta 1785. Družina Ceglar pa je pripadala pod okrilje te župnije.
- 4 Župnijski arhiv, Ljubljana, Prešernov trg 4. Mrliška knjiga, TOM II. 1791–1802. (Odslej navajamo Ž.A.M.K. TOM...).
- 5 Letnico rojstva Marije Ceglar dobimo, če odštejemo njeno starost v času smrti od letnice smrti. To je 1789 – 65 let = leto rojstva 1724. leta.
- 6 Ž.A.M.K. TOM I. 1785–1791.

- 7 Letnico rojstva Jerneja Ceglarja (mlajšega) dobimo, če odštejemo njegovo starost v času smrti od letnice smrti. To je 1827 — 78 let = rojstva 1749.
- 8 Ž.A.M.K. TOM. IV. 1825—1833.
- 9 Ravno tam.
- 10 Priloga I., Listina 2.
- 11 Ravno tam.
- 12 Letnico rojstva Elizabete Ceglar dobimo, če odštejemo njeno starost v času smrti od letnice smrti. To je 1797 — 50 let = je leto rojstva 1747.
- 13 Ž.A.M.K. TOM. II. 1791—1802.
- 14 Letnico rojstva Marije Ceglar dobimo, če odštejemo njeno starost v času smrti od letnice smrti. To je 1796 — 35 let = leto rojstva 1761.
- 15 Ž.A.M.K. TOM. II. 1791—1802.
- 16 Župnijski arhiv, Ljubljana, Prešernov trg 4, Poročna knjiga, TOM-C 1785—1800. (Odslej navajamo Ž.A.P.K. TOM. .../).
- 17 Letnico rojstva Marije Ceglar, rojene Selan dobimo, če odštejemo njeno starost v času smrti od letnice smrti. To je 1828 — 60 let = leto rojstva 1768.
- 18 Ž.A.M.K. TOM. IV. 1825—1833.
- 19 Župnijski arhiv, Ljubljana, Prešernov trg 4, Krstna knjiga, TOM. I. 1785—1792, (Odslej navajamo Ž.A.K.K. TOM. ...).
- 20 Ž.A.K.K. TOM. I. 1785—1792.
- 21 Ž.A.M.K. TOM. I. 1785—1792.
- 22 Ž.A.K.K. TOM. III. 1797—1801.
- 23 Letnico rojstva Marije Ceglar dobimo, le odštejemo njeno starost v času smrti od letnice smrti. To je 1807 — 3 mesece = leto rojstva 1807.
- 24 Ž.A.M.K. TOM. III. 1803—1825.
- 25 Ž.A.P.K. TOM. II. 28. 7. 1800—1816.
- 26 Ž.A.M.K. TOM. V. december 1833—1840.
- 27 Ž.A.K.K. TOM. V. 1808—1821.
- 28 Ž.A.M.K. TOM. VIII. 1855—1866. — 29. Letnico rojstva Valentina Ceglarja dobimo, če odštejemo njegovo starost v času smrti od letnice smrti. To je 1823 — 10 let = leto rojstva 1813.
- 30 Ž.A.M.K. TOM. III. 1803—1825.
- 31 Ž.A.K.K. TOM. VI. 1821—1826.
- 32 Priloga I. Listina 7 in Listina 10.
- 33 Ž.A.K.K. TOM. VI. 1821—1826.
- 34 Priloga I. Listina 10.
- 35 Priloga I. Listina 9. Razen tega podatka nista znani letnici njegovega rojstva in smrti.
- 36 Razen te omembe, ki je v Priloga I. Listina 7, ne vemo o njem ničesar.
- 37 Priloga I. Listina 6.
- 38 Ž.A.P.K. TOM. III. 1. 1. 1816 — 3. 8. 1845.
- 39 Letnico rojstva Marije Rubežnik dobimo, če odštejemo njeno starost v času smrti od letnice smrti. To je 1854 — 42 let = leto rojstva 1812. Letnica smrti pa je omenjena v Ž.A.M.K. TOM. VII. 1850—1855.
- 40 Ž.A.K.K. TOM. B. 1835—1841. Leto smrti ni znano.
- 41 Ž.A.K.K. TOM. B. 1835—1841. Leto njegove smrti ni znano.
- 42 Ž.A.K.K. TOM. B. 1841—1856.
- 43 Ž.A.M.K. TOM. VII. 1850—1855. Leto smrti sestre Frančiške ni znano.
- 44 Ž.A.P.K. R.C. IV. 1845—1862.
- 45 Ž.A.K.K. TOM. B. 1856—1867 in Ž.A.M.K. TOM. XII., M 1904—1917.
- 46 Ž.A.K.K. TOM. B. 1856—1867.
- 47 Ž.A.K.K. TOM. B. 1856—1867 in Ž.A.M.K. TOM. VIII. 1855—1866.
- 48 Ž.A.K.K. TOM. B. 1856—1867.
- 49 Ž.A.M.K. TOM. IX. 1867—1890.
- 50 Ž.A.K.K. TOM. B. 1863—1892. Leto smrti ni znano.
- 51 Ivan je omenjen v listini iz leta 1886, Priloga I. Listina 19, kot hlapec pri Karlu Tavčarju v Ljubljani.
- 52 Priloga I. Listina 27.
- 53 Priloga I. Listina 19.
- 54 Ž.A.K.K. TOM. B. 1863—1892.
- 55 Priloga I. Listina 27.
- 56 Ž.A.P.K. TOM. VIII., 1895—1904, str. 132, št. 44.
- 57 Ž.A. Poročila 18. februar 1919.
- 58 Ž.A.P.K. TOM. VII., O.C.
- 59 Ž.A.M.K. TOM. XII. M. 1904—1917, Pag 79, N° 120.

- 60 Ž.A.M.K. TOM. XII. O.C.
- 61 Priloga II. Posestni list 4.
- 62 Ž.A. Poročila 18. februar 1919.
- 63 Ravno tam.
- 64 Leta 1962 so porušili nekdanjo Ceglarjevo domačijo. V zameno je dobila družina Marinko hišo z gospodarskim poslopjem v neposredni bližini nekdanje kmetije na Gasilski cesti.

Ceglarjeva domačija

- 1 Zemljiški obseg Ceglarjeve domačije je opisan v: Stara zemljiška knjiga Sodišča Ljubljana okolica, Komenda Ljubljana, Arhiv S.R. Slovenije, TOM. VI., str. 57—67, Priloga I. Listina 10, Župnijski arhiv, Ž.C. Marijino oznanenje, Pršernov trg 4, Krstna knjiga 1837, 1851 in Poročna knjiga 1900.
- 2 Pavle Blaznik, Gospodarska in družbena ..., O.C., str. 163.
- 3 Pavle Blaznik, Gospodarska in družbena..., O.C., str. 167.
- 4 Ravno tam.
- 5 Priloga I. Listina 3.
- 6 Ravno tam.
- 7 Pavle Blaznik, Gospodarska in družbena ... o.c., str. 167.
- 8 Ravno tam.
- 9 Priloga I. Listina 10.
- 10 Pavle Blaznik, Gospodarska in družbena... O.C. str. 168.
- 11 Stara zemljiška knjiga Sodišče Ljubljana okolica, Komenda Ljubljana, Arhiv S.R. Slovenije, TOM. VI. 1819, str. 54—57; 1820, str. 567; 1836, str. 152, 153; TOM. VIII., str. 116; TOM. VI. 1862, 1964, 1866, str. 152.
- 12 Franciscejski kataster 1826, Franciscejski kataster, stanje druge izmere 1868, Arhiv S.R. Slovenije, o.c. N° 313.
- 13 Priloga I. Listine od 1 do 31.
- 14 Priloga I. Listina 6 in poglavje v tem sestavku: Inventar družine Ceglar iz 19. stoletja.
- 15 Stara zemljiška knjiga, o.c., str. 54—57.
- 16 Ravno tam.
- 17 Stara zemljiška knjiga, O.C., str. 54, 55.
- 18 Stara zemljiška knjiga o.c. 56, 57.
- 19 Franciscejski kataster 1826, O.C., N. 313.
- 20 Sl. 1. št. 4.
- 21 Priloga I. Listina 6 in poglavje v tem sestavku „Inventar družine Ceglar iz 19. stoletja“.
22. Leta 1826 je bilo v družini Ceglar s starši še sedem otrok. Zato je bila gradnja hišice za preužitek Valentina in Urše Ceglar več kot upravičena.
- 23 Priloga I. Listina 6. in poglavje ... O.C.
- 24 Ravno tam.
- 25 Priloga II. Posestni list iz leta 1840.
- 26 Ravno tam.
- 27 Priloga I. Listina 12.
- 28 Velikost povečane hišice je razvidna iz (Sl. 2).
- 29 Zgodovinski arhiv — Ljubljana, P.OI., Spodnja Šiška, 12. Gradbene zadeve A.B., 1890—1914.
- 30 Zgodovinski arhiv, Karta Spodnje Šiške, 1:1000, Stanje 1940.
- 31 Risba (sl. 4) je povzeta po Temeljni topografski načrt 1:2500 — Geodetski zavod SRS — stanje leta 1983.
- 32 Pri stiku Medvedove ceste z Gasilsko cesto je nastalo prav pred šolo Zvonka Runka križišče.
- 33 Priloga I. Listine od št. 1 do št. 31.
- 34 Stara zemljiška knjiga, Arhiv S.R. Slovenije o.c.
- 35 Priloga II.
- 36 Priloga I. Listina 1.
- 37 Ravno tam.
- 38 Priloga I. Listina 3.
- 39 Listina 4.
- 40 Ravno tam.
- 41 Priloga I. Listina 6 in poglavje... O.C.
- 42 Priloga I. Listina 6 in poglavje... O.C.
- 43 Ravno tam.
- 44 Ravno tam.

- 45 Priloga II. Posestni list iz leta 1840.
- 46 Priloga I. Listina 12.
- 47 Priloga II. Posestni list iz leta 1890.
- 48 Priloga I. Listina 28.
- 49 Priloga II. Posestni list iz leta 1910.
- 50 Mapa izmer, Arhiv S.R. Slovenije, IX/57, 1786, Šišenski hrib.
- 51 Franciscejski kataster, O.C. N. 313.
- 52 Priloga I. Listina 6 in poglavje... O.C.
- 53 K.O. Orle (L-188) delovodnik zeljišč iz l. 1826, Arhiv S.R. Slovenije, parc. št. 312, hiša št. 45. Zeglar Valentin — srednje doraščen gozd v izmeri 4 orale in 89 sežnjev.
- 54 Priloga I. Listina 6 in poglavje... O.C.
- 55 Priloga II. Posestni list iz leta 1840.
- 56 Priloga III. Posestni list iz leta 1861 in 1840.
- 57 Priloga I. Listina 20.
- 58 Priloga II. Posestni list iz leta 1890 in Franciscejski kataster iz leta 1868.
- 59 Priloga II. Posestni list iz leta 1890.
- 60 Priloga II. Posestni list iz leta 1910.
- 61 Lastnik gozdnih površin Andrej Marinko ni kmetovalec.

Inventar kmetije Ceglar iz leta 1834

- 1 dr. Josip Mantuani, Inventar Škofa Slatkonja, Carniola, 1910, 4–12.
- 2 dr. Josip Mantuani, Stari inventarji, Glasnik Muzejskega društva za Slovenijo, 1924–25, str. 31.
- 3 dr. Rudolf Andrejka, Stari kmečki inventar iz 18. stoletja, Posebni vtis „Etnologa“ VII., Ljubljana 1934.
- 4 Angelos Baš, Orodja na kmečkih gospodarstvih pod Mariborom v 18. stoletju, Slovenski etnograf VIII. Ljubljana, 1955.
- 5 Angelos Baš, Pohoštvo podložnikov na Podčetrtkovem gospostvu v 18. stoletju, Slovenski etnograf X. Ljubljana, 1957.
- 6 Vinko Demšar, Krogarjeva domačija v Opalah, Loški razgledi 33, Škofja Loka 1986, str. 75–84.
- 7 Ravno tam.
- 8 Cenitev premoženja Jožefa Petkovška, Protokol C.k. okrajno sodišče v Vrhniki 27. 1. 1890, Rokopisni oddelek NUK Ljubljana, Stari fond 132.
- 9 Priloga I., listina 6.

Komentar k inventarju družine Ceglar iz 19. stoletja

1. Misel na vojaško suktnjo je bila pri slovenskih fantih vedno neprijetna. Vzrokov za to je bilo več. Med drugimi dolgost vojaškega roka in kasneje od srede stoletja dalje tudi prebujajoča se narodna zavest. Saj Slovenci niso imeli svoje vojske in so nosili tuje vojaške suktnje. Kaj vse so naredili, da bi se rešili vojaške časti in dolžnosti nam zgovorno priča sestavek, ki ga je napisal M.A. Svarjenje, Kmetijske in rokodelske novice C.K. kranjske kmetijske družbe, Peti tečaj 1847. V Ljubljani, str. 71. V sestavku je med drugim omenjeno: „Zraven tega je potrebno mlade fante še ene druge grde razvade opomniti, to je, samovoljniga pokvarjenja svojega života in svojih udov. Najdejo se pri pregledovanju (vojaškem naboru) fantje obdani s takimi telesnimi madeži, ktere so si sami naredili. Nekateri imajo zobe pobite ali popiljene; drugi imajo rudečkaste in vnete oči; nekateri imajo na nogah rane; drugi imajo perste posekane, sključene ali kako drugači popačene; nekaterim teče iz ušes smerdljiva sokrvica i.t.d.“ — 2. Pogosto je kriv za nečistljivo in nerazumljivo napisano ime tudi sodni pisar. — 3. Gozdni delež imenovan z ledinskim imenom „Podgrizherjoum“ je verjetno ledinsko imenovan gozd U Hrib. — 4. Slika na steklo je stala 6 krajcarjev. To pa je bila vrednost cene dveh motik v primerjavi z drugimi orodji v cenilnem inventarju iz leta 1834. — 5. Vprašanje kako je prišla na Ceglarjevino rezljana skrinja osta-

ne odprto. Bila pa je visoko ocenjena, tako kot plug ali dvoje z železom okovane sani na 2 forinta. — 6. Risbe in fotografije so delo avtorja tega sestavka.

Summary

The preserved home archives of the Ceglar family from Spodnja Šiška comprise 31 documents, 4 title-deeds and 10 photographs and must be supplemented with the data from Slovene Archives as well as Ljubljana Archives. Although the archives of the Ceglar family are incomplete, they reveal, together with other archival sources, a clear pattern of the pecuniary condition of a farm in the 19th century. The article comprises the following subtitles: Survey of the Old Center of Settlement in Spodnja Šiška, Family Tree of the Ceglar Family, The Ceglar Homestead, Inventory of the Ceglar Farm from 1834, Commentary to the Ceglar Farm Inventory from the 19th Century, Appendix.

- 1. Varnostna lista
- 2. Priloga I. Letina 10
- 3. Priloga II. Letina 10
- 4. Priloga III. Letina 10
- 5. Priloga IV. Letina 10
- 6. Priloga V. Letina 10
- 7. Priloga VI. Letina 10
- 8. Priloga VII. Letina 10
- 9. Priloga VIII. Letina 10
- 10. Priloga IX. Letina 10
- 11. Priloga X. Letina 10
- 12. Priloga XI. Letina 10
- 13. Priloga XII. Letina 10
- 14. Priloga XIII. Letina 10
- 15. Priloga XIV. Letina 10
- 16. Priloga XV. Letina 10
- 17. Priloga XVI. Letina 10
- 18. Priloga XVII. Letina 10
- 19. Priloga XVIII. Letina 10
- 20. Priloga XIX. Letina 10
- 21. Priloga XX. Letina 10
- 22. Priloga XXI. Letina 10
- 23. Priloga XXII. Letina 10
- 24. Priloga XXIII. Letina 10
- 25. Priloga XXIV. Letina 10
- 26. Priloga XXV. Letina 10
- 27. Priloga XXVI. Letina 10
- 28. Priloga XXVII. Letina 10
- 29. Priloga XXVIII. Letina 10
- 30. Priloga XXIX. Letina 10
- 31. Priloga XXX. Letina 10

Komentar k inventarju družine Ceglar iz 18. stoletja

1. Misel na vojaško službo je bila pri slovenskih fantih vedno nujnejša. V zvezi s tem je bilo vedno tudi vojaško delo. Med drugimi dolgotrajnejša vojaška dela in karnaja obreda stala je določena količina vojaškega dela. Pri slovenski vojski je bilo vedno tudi vojaško delo. Kaj vse so naredili, da se razlika vojaške službe in dolžnosti fantov ni bila prevelika. Kaj vse so naredili, da se razlika vojaške službe in dolžnosti fantov ni bila prevelika. Kaj vse so naredili, da se razlika vojaške službe in dolžnosti fantov ni bila prevelika.

2. Zraven tega je potrebno misliti tudi na eno druge prave razloge. Nujno se pri pregledovanju vojaške službe pojavljajo različni vzroki in evolutivni razlogi. Nujno se pri pregledovanju vojaške službe pojavljajo različni vzroki in evolutivni razlogi. Nujno se pri pregledovanju vojaške službe pojavljajo različni vzroki in evolutivni razlogi.

3. Gozdni deli imajo v vojski tudi sodni pomen. — 3. Gozdni deli imajo v vojski tudi sodni pomen. — 3. Gozdni deli imajo v vojski tudi sodni pomen. — 3. Gozdni deli imajo v vojski tudi sodni pomen.

4. Vrednost časa dvojnega motika v primerjavi z drugimi orodji v vojski. — 4. Vrednost časa dvojnega motika v primerjavi z drugimi orodji v vojski. — 4. Vrednost časa dvojnega motika v primerjavi z drugimi orodji v vojski.

5. Vrednost časa dvojnega motika v primerjavi z drugimi orodji v vojski. — 5. Vrednost časa dvojnega motika v primerjavi z drugimi orodji v vojski. — 5. Vrednost časa dvojnega motika v primerjavi z drugimi orodji v vojski.